

SOŁECTWO JAGODNE

SKALA 1:4000



ELEMENTY OBOWIAZUJĄCE

	GRANICA GMINY
	GRANICA OBSZARU OBJĘTEGO PLANEM
	LINIE ROZGRANICZAJĄCE TERENY O RÓŻNYM PRZEZNACZENIU
	OBOWIAZUJĄCA LINIA ZABUDOWY
	NIEPRZEKACZALNA LINIA ZABUDOWY

PRZEZNACZENIE TERENU

[illegible]

INFRASTRUKTURA TECHNICZNA

 ISTNIEJĄCE LUBIE ELEKTROENERGETYCZNE IŚ WYRAZ ZE STREFA,

ŚRODOWISKO KULTUROWE

STREFA OCHRONY ARCHEOLOGICZNEJ

ŚRODOWISKO PRZYRODNICZE

GRANICA OBSZARU CHRONIONEGO KRAJOWOJĄ "DOLINĄ KAMENI"








GRANICA PIERWSZEJ STREFY OCHRONY GZMP NR 430

ZŁOŻA O ZAGROBACH WODOKRAJOWYCH



ZŁOŻA O ZAGROBACH PERSPEKTYWICZNYCH

STREFA OCHRONY PODROZWIĄZANIA WODY

EMENTY INFORMACYJNE

	SUSZEROWANIE PODCZĘŁY NA DZIELNY BUDOWLANE
	LIWIE ROZDROGANIZACJE POZA OBIADZIANE PLANJ
	PUNKT WIDOKOWY
	KSZTAŁTOWANIE ZABUDOWY W FORMIE GOSIANNY PRZESTRZENIE
	CIĄG PIESZO - JEZDNI
	ZIELEŃ IZOLACYJNA
	ROWY IRILOWACJANE



	TERENY LASÓW
	TERENY PROPAGOWNYCH ZALEŚIŃ
	TERENY PODLEGAJĄCE OCHRONIE AKUSTYCZNEJ
	TERENY ŁĄK Z KAZAKEM ZABUDOWY
	TERENY ZIELENI REKREACYJNEJ
	TERENY ROZLINCZE
	TERENY WÓD POWIERZCHNIOWYCH
	ROWY MELIORACYJNE I ODWADNIACZE
	GRANICA OBSZARU CHRONIONEGO KRAJOBRAZU I ODWADNIACZE
	GRANICA PIERWSZEJ STREFY OCHRONNEJ GZPW
	STREFA OCHRONY POŚREDNIEJ, UJĘCIA WODY
	LINIE ELEKTROENERGETYCZNE 15 kV WRAZ ZE STREFĄ OCHRONNĄ
	TERENY PRODUKCYJNE O MOŻLIWYM ZAKWĄSZAJĄCYM ODDZIAŁYWANIU NA ŚRODOWISKO