

UCHWAŁA NR X/74/2019

RADY GMINY W MIRCUCU

z DNIA 26 kwietnia 2019 roku

w sprawie: *przyjęcia aktualizacji „Lokalnego Programu Rewitalizacji dla Gminy Mirzec na lata 2016-2023”*

Na podstawie art. 18 ust. 1 i ust.2 pkt 6a ustawy z dnia 8 marca 1990r. o samorządzie gminnym (Dz.U. z 2019 r. poz. 506)

Rada Gminy w Mircu uchwala, co następuje:

§ 1.

Przyjmuje się aktualizację „Lokalnego Programu Rewitalizacji dla Gminy Mirzec na lata 2016 – 2023”, stanowiącą załącznik nr 1 do niniejszej uchwały.

§ 2.

„Lokalny Program Rewitalizacji dla Gminy Mirzec lata 2016 – 2023” otrzymuje brzmienie jak w załączniku do niniejszej uchwały.

§ 3.

Wykonanie uchwały powierza się Wójtowi Gminy Mirzec.

§ 4.

Uchwała wchodzi w życie z dniem podjęcia.

**Przewodniczący
Rady Gminy w Mircu**

Jan Zawisza

UZASADNIENIE

Przedmiot aktualizacji Lokalnego Programu Rewitalizacji (LPR) dla Gminy Mirzec lata 2016 – 2023 dotyczył rozszerzenia obszaru zdegradowanego o sołectwa: Tychów Nowy Tychów Stary, Trębowiec, natomiast wyłączono z w/w obszaru tereny leśne. Zmiany wielkości powstały także w podobszarze I „Mirzec”. W tym podobszarze rozszerzono teren o fragment sołectwa Trębowiec z pogłębioną diagnozą tej miejscowości.

W wyniku przedmiotowej aktualizacji powstały nazwy i wielkości takich podobszarów jak:

- **Podobszar I „Mirzec”** zawierający sołectwa Mirzec I oraz Mirzec II wraz z fragmentem sołectwa Trębowiec
- **Podobszar II – „Osiny”** zawierający fragment sołectwa Osiny (rejon Szkoły)
- **Podobszar III – „Jagodne”** – zawierający fragment sołectwa Jagodne (rejon szkoły).

Wyznaczone podobszary rewitalizacji zajmują powierzchnię 21,87 km², co stanowi 19,68% powierzchni Gminy Mirzec. Na podobszarach tych mieszka 2499 mieszkańców, tj. 30% mieszkańców Gminy Mirzec.

Do niniejszego dokumentu wprowadzono jedno nowe zadanie: *„Rozwój infrastruktury edukacyjnej na terenie Gminy Mirzec”*.

W związku z powyższym w dokumencie LPR zmiany wprowadzono w rozdziałach:

- 3) Wyznaczenie obszaru zdegradowanego i obszaru rewitalizacji (dodano nowe mapy oraz zmieniono opisy dotyczące obszaru rewitalizacji i obszaru zdegradowanego, liczby mieszkańców i powierzchni zajmowanych przez obszar rewitalizacji i obszar zdegradowany oraz zaktualizowano pogłębioną diagnozę podobszarów rewitalizacji
- 5) Zasięg przestrzenny obszaru/obszarów rewitalizacyjnych (uaktualniono mapę)
- 8) Lista planowanych podstawowych projektów i przedsięwzięć rewitalizacyjnych (dodano jedno nowe zadanie i zaktualizowano nazwę i szacunkową wartość projektu rewitalizacyjnego nr 15)
- 11) Indykatywne ramy finansowe przedsięwzięć z wielkościami środków (dodano ramy finansowe w/w nowego zadania).

Przedmiotowy projekt aktualizacji LPR uzyskał bardzo pozytywną akceptację społeczną – Rady Sołectkiej sołectwa Trębowiec oraz opinię ze Świętokrzyskiego Państwowego Wojewódzkiego Inspektora Sanitarnego oraz Regionalnej Dyrekcji Ochrony Środowiska w Kielcach w zakresie odstąpienia od przeprowadzenia strategicznej oceny oddziaływania na środowisko.

INSPIRATOR
ds. Promocji Gminy
i Funduszy Europejskich
Paweł Leńkiewicz



**Aktualizacja Lokalnego
Programu Rewitalizacji
dla **Gminy Mirzec**
na lata 2016-2023**

Lokalny Program Rewitalizacji dla Gminy Mirzec na lata 2016-2023

Lokalny Program Rewitalizacji dla Gminy Mirzec na lata 2016-2023 został opracowany na podstawie Wytocznych Ministra Infrastruktury i Rozwoju w zakresie rewitalizacji w programach operacyjnych na lata 2014-2020 (MR/H 2014-2020/20(2)08/2016) z dnia 2 sierpnia 2016r.

Dokument przygotowany przez firmę:

GRACZKOWSKI DOTACJE Sp. z o.o.

Spis treści

Spis treści.....	3
1 Opis powiązań programu rewitalizacji z dokumentami strategicznymi i planistycznymi gminy.....	8
2 Diagnoza czynników i zjawisk kryzysowych wraz z opisem skali i charakteru potrzeb rewitalizacyjnych.....	28
3. Wyznaczenie obszaru zdegradowanego i obszaru rewitalizacji.....	66
4. Pogłębiona diagnoza obszaru rewitalizacji.....	68
5 Zasięg przestrzenny obszaru/obszarów rewitalizacyjnych.....	82
5 Wizja obszaru po przeprowadzeniu rewitalizacji (planowany efekt rewitalizacji).....	83
6 Cele rewitalizacji oraz odpowiadające zidentyfikowanym potrzebom rewitalizacyjnym kierunki działań mających na celu eliminację lub ograniczenie negatywnych zjawisk.....	84
7 Lista planowanych podstawowych projektów i przedsięwzięć rewitalizacyjnych.....	86
8 Charakterystyka pozostałych rodzajów przedsięwzięć rewitalizacyjnych.....	112
9 Mechanizmy zapewnienia komplementarności między poszczególnymi projektami/ przedsięwzięciami rewitalizacyjnymi oraz pomiędzy działaniami różnych podmiotów i funduszy na obszarze objętym programem rewitalizacji.....	125
10 Indykatywne ramy finansowe w odniesieniu do przedsięwzięć, wraz z indykatywnymi wielkościami środków finansowych z różnych źródeł (także spoza funduszy polityki spójności na lata 2014-2020 - publiczne i prywatne środki krajowe w celu realizacji zasady dodatkowości środków UE.....	149
11 Mechanizmy włączenia mieszkańców, przedsiębiorców i innych podmiotów i grup aktywnych na terenie gminy w proces rewitalizacji.....	156
12 System realizacji (wdrażania) programu rewitalizacji.....	161
13 System monitoringu i oceny skuteczności działań i system wprowadzania modyfikacji w reakcji na zmiany w otoczeniu programu.....	165
Spis tabel.....	168
Spis zdjęć.....	169
Spis map.....	169

Wyjaśnienie podstawowych pojęć i terminów związanych z rewitalizacją

W niniejszej diagnozie pojawią się liczne terminy specjalistyczne, np. związane z polityką społeczną, które wymagają zdefiniowania. W ramach procesu rewitalizacji przyjmuje się, że wymienione poniżej terminy będą używane w opisanym znaczeniu.

BEZDOMNOŚĆ - to kryzysowy stan egzystencji osoby nieposiadającej faktycznego miejsca zamieszkania.

BEZROBOCIE - polega na tym, że osoba zdolna do pracy, aktywnie poszukująca jej i faktycznie gotowa do jej podjęcia nie znajduje zatrudnienia. Bezrobocie rejestrowane natomiast, to formalny stan wpisania kogoś do rejestru prowadzonego przez Powiatowy Urząd Pracy.

NIEPEŁNOSPRAWNOŚĆ - według Europejskiego Forum Niepełnosprawności osobą niepełnosprawną jest jednostka w pełni swoich praw, znajdująca się w sytuacji upośledzającej ją na skutek barier środowiskowych, ekonomicznych i społecznych, których z powodu występujących u niej uszkodzeń nie może przezwyciężyć w taki sposób, jak inni ludzie.

INTEGRACJA SPOŁECZNA - z punktu widzenia jednostki, proces jej włączania społecznego, przełamywania jej wykluczenia. Z punktu widzenia społeczeństwa – proces budowania spójności społecznej.

KAPITAŁ SPOŁECZNY - termin z pogranicza ekonomii i socjologii, oznaczający kapitał (jako element procesu produkcji i życia w zorganizowanym społeczeństwie), którego wartość opiera się na wzajemnych relacjach społecznych i zaufaniu jednostek, które dzięki niemu mogą osiągać więcej korzyści (z ekonomicznego i społecznego punktu widzenia).

MARGINALIZACJA - wykluczenie z udziału w życiu społecznym jednostek, grup społecznych lub w ujęciu globalnym społeczeństw w stosunku do ich otoczenia społecznego. Wykluczenie społeczne może odnosić się do procesu wykluczania jednostek i grup albo do stanu wykluczenia.

Wykluczenie jest rozumiane jako niemożliwość bycia uczestnikiem ważnych społecznie aspektów życia społecznego, gospodarczego, politycznego czy kulturowego. Skutkiem marginalizacji (procesu) jest wykluczenie społeczne (stan).

OBSZAR ZDEGRADOWANY - obszar gminy znajdujący się w stanie kryzysowym z powodu koncentracji negatywnych zjawisk społecznych, w szczególności bezrobocia, ubóstwa, przestępczości, niskiego poziomu edukacji lub kapitału społecznego, a także niewystarczającego poziomu uczestnictwa w życiu publicznym i kulturalnym, w przypadku występowania na nim ponadto, co najmniej jednego z następujących negatywnych zjawisk:

- gospodarczych – w szczególności niskiego stopnia przedsiębiorczości, słabej kondycji lokalnych przedsiębiorstw lub
- środowiskowych – w szczególności przekroczenia standardów, jakości środowiska, obecności odpadów stwarzających zagrożenie dla życia, zdrowia ludzi lub stanu środowiska, lub
- przestrzenno- funkcjonalnych – w szczególności niewystarczającego wyposażenia w infrastrukturę techniczną i społeczną lub jej złego stanu technicznego, braku dostępu do podstawowych usług lub ich niskiej, jakości, niedostosowania rozwiązań urbanistycznych do zmieniających się funkcji obszaru, niskiego poziomu obsługi komunikacyjnej, niedoboru lub niskiej, jakości terenów publicznych, lub
- technicznych – w szczególności degradacji stanu technicznego obiektów budowlanych, w tym o przeznaczeniu mieszkaniowym, oraz niefunkcjonowaniu rozwiązań technicznych

umożliwiających efektywne korzystanie z obiektów budowlanych, w szczególności w zakresie energooszczędności i ochrony środowiska.

Obszar zdegradowany może być podzielony na podobszary, w tym podobszary nieposiadające ze sobą wspólnych granic, pod warunkiem stwierdzenia na każdym z podobszarów występowania koncentracji negatywnych zjawisk społecznych oraz gospodarczych, środowiskowych, przestrzenno-funkcjonalnych lub technicznych.

OBSZAR REWITALIZACJI - obszar obejmujący całość lub część obszaru zdegradowanego, cechującego się szczególną koncentracją negatywnych zjawisk. Obszar rewitalizacji nie może być większy niż **20% powierzchni gminy** oraz zamieszkały przez więcej niż **30% mieszkańców gminy**.

REWITALIZACJA - to proces wyprowadzania ze stanu kryzysowego obszarów zdegradowanych, prowadzony w sposób kompleksowy, poprzez zintegrowane działania na rzecz lokalnej społeczności, przestrzeni i gospodarki, skoncentrowane terytorialnie, prowadzone przez interesariuszy rewitalizacji.

Idea rewitalizacji polega na pobudzeniu rozwoju gospodarczego, zwiększeniu atrakcyjności inwestycyjnej zdegradowanego obszaru jak również na przeprowadzeniu inicjatyw na rzecz społeczności lokalnej. Kompleksowość planowanych do przeprowadzenia projektów stanowi klucz do faktycznego i długotrwałego wyjścia wyznaczonego obszaru z sytuacji kryzysowej.

Rewitalizacja zakłada optymalne wykorzystanie specyficznych uwarunkowań danego obszaru oraz wzmacnianie jego lokalnych potencjałów w tym także kulturowych. To samorząd gminny **przygotowuje, koordynuje i tworzy warunki do prowadzenia rewitalizacji, ale rewitalizacja prowadzona jest przez wielu interesariuszy**. Są nimi m.in.:

- mieszkańcy obszaru rewitalizacji oraz właściciele, użytkownicy wieczyści nieruchomości i podmioty zarządzające nieruchomościami znajdującymi się na tym obszarze;
- mieszkańcy gminy inni niż wymienieni powyżej;
- podmioty prowadzące lub zamierzające prowadzić na obszarze gminy działalność gospodarczą;
- podmioty prowadzące lub zamierzające prowadzić na obszarze gminy działalność społeczną, w tym organizacje pozarządowe i grupy nieformalne;
- jednostki samorządu terytorialnego i ich jednostki organizacyjne;
- organy władzy publicznej;
- inne podmioty realizujące na obszarze rewitalizacji uprawnienia Skarbu Państwa.

Rewitalizacja jest procesem wieloletnim, prowadzonym przez szeroki i otwarty katalog interesariuszy ze szczególnym uwzględnieniem mieszkańców obszaru rewitalizacji.

Działania służące wspieraniu procesów rewitalizacji prowadzone są w sposób spójny: wewnętrznie (poszczególne działania pomiędzy sobą) oraz zewnętrznie (z lokalnymi politykami sektorowymi, np. transportową, energetyczną, celami i kierunkami wynikającymi z dokumentów strategicznych i planistycznych)¹.

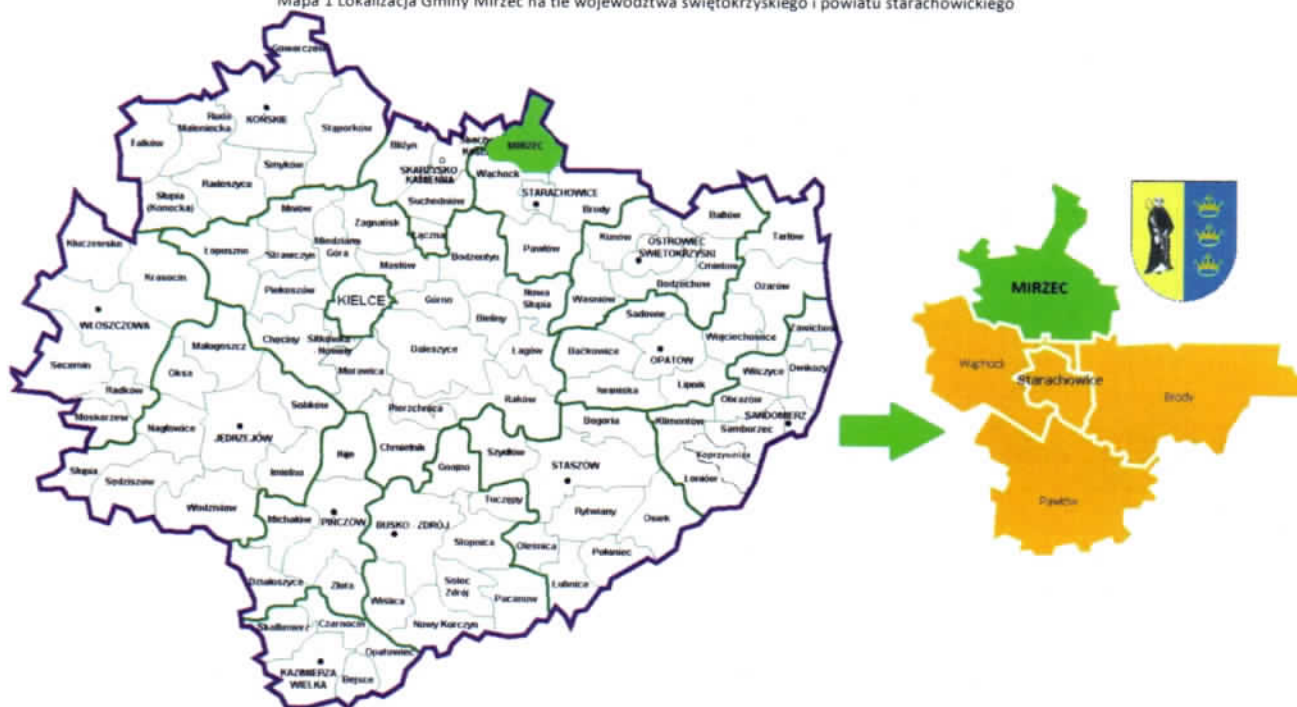
¹ Wytyczne w zakresie rewitalizacji w programach operacyjnych na lata 2014-2020, Warszawa, 3 lipca 2015 r.

Gmina Mirzec położona jest na obrzeżu Gór Świętokrzyskich, w obrębie mezoregionu: Przedgórze Iłżeckie, zajmującego północno-wschodnią część megaregionu: Wyżyny Kielecko-Sandomierskiej. Pod względem geologicznym gmina Mirzec zajmuje fragment północnej części mezozoicznego obrzeżenia Gór Świętokrzyskich. Osady mezozoiku: triasu i jury dolnej oraz środkowej występują bezpośrednio na powierzchni bądź przykryte są warstwą utworów czwartorzędowych o miąższości od kilku do ponad 130 m. Trias reprezentowany jest przez piaskowce, iłowce, mułowce, wapienie krynowide; jura dolna przez: piaskowce, iłowce i mułowce; jura środkowa przez: piaskowce, piaskowce wapieniste i dolomityczne z syderytami i przewarstwieniami iłowców. Utwory czwartorzędowe tworzą osady pleistocenu (gliny piaszczyste, piaski lodowcowe i wodnolodowcowe, osady rzeczne w postaci piasków, miejscami ze żwirem) oraz osady holocenu (osady rzeczne aluwialne: piaski i namuły, torfy i namuły torfiaste).

Powierzchnia gminy Mirzec jest pagórkowata. Charakteryzuje się występowaniem monoklinalnych pasm wzniesień, które tworzą jurajskie piaskowce. W rejonie Mirzec-Malcówki pagórki wznoszą się do 266 m n.p.m. We wschodniej części gminy znajduje się tzw. Góra Małyszewska (246,3 m n.p.m.) będąca jednym z lokalnie występujących tu pagórów piaszczysto-żwirowych. Teren rozcinają doliny rzek: Iłżanki, strugi: Małyszyniec, Brodek, Zbijówki, ich bezimienne dopływy oraz ciek Wężyk płynący w południowej części gminy. Obszar gminy opada łagodnie w kierunku północnym, ku dolinie rzeki Iłżanki, osiągając tu ok. 188 m n.p.m. Antropogeniczna działalność człowieka wywiera wpływ na lokalny charakter rzeźby terenu. W rejonie od Małyszyna do Trębowca Małego występuje szereg wyrobisk i szybów o głębokości do 15 m oraz hałd o wysokości do 8 m. Są to tereny, gdzie niegdyś wydobywano rudy żelaza.

Lokalny Program Rewitalizacji dla Gminy Mirzec na lata 2016-2023

Mapa 1 Lokalizacja Gminy Mirzec na tle województwa świętokrzyskiego i powiatu starachowickiego



Źródło: opracowanie własne

1 Opis powiązań programu rewitalizacji z dokumentami strategicznymi i planistycznymi gminy

Lokalny Program Rewitalizacji dla Gminy Mirzec na lata 2016-2023 nie jest jedynym opracowaniem, które dotyczy planowania strategicznego w gminie Mirzec. Samorząd posiada kilka innych dokumentów dotyczących różnych sfer rozwoju określających sposoby, które mają sprzyjać ich osiągnięciu. Ważnym elementem jest umiejętne współgranie tych opracowań ze sobą. Wzajemna komplementarność Programu Rewitalizacji z innymi dokumentami strategicznymi zarówno lokalnymi jak i ponadlokalnymi ma podnieść efektywność podejmowanych w jego ramach działań, a dodatkowo podnosi znacznie jego ogólną wartość oraz prawdopodobieństwo realizacji. Program Rewitalizacji jest powiązany z niżej wymienionymi dokumentami strategicznymi gminy (poz. 1-5), powiatu (poz. 6), województwa (poz. 7), kraju (poz. 8-12) oraz Unii Europejskiej (poz. 13):

- 1 Strategia Rozwoju Gminy Mirzec na lata 2013-2020,
- 2 Program usuwania wyrobów zawierających azbest dla Gminy Mirzec na lata 2013-2032,
- 3 Plan Gospodarki Niskoemisyjnej dla Gminy Mirzec,
- 4 Studium Uwarunkowań i Kierunków Zagospodarowania Przestrzennego Gminy Mirzec,
- 5 Strategia Rozwiązywania Problemów Społecznych Gminy Mirzec na lata 2016-2022,
- 6 Program profilaktyki i wczesnego wykrywania wad postawy, nadwagi i otyłości wśród dzieci klas III szkół podstawowych w Gminie Mirzec
- 6 Strategia Rozwoju Powiatu Starachowickiego na lata 2014-2020,
- 7 Strategia Rozwoju Województwa Świętokrzyskiego do roku 2020,
- 8 Krajowa Strategia Rozwoju Regionalnego 2010-2020: Regiony, Miasta, Obszary Wiejskie,
- 9 Wytyczne w zakresie rewitalizacji w programach operacyjnych na lata 2014-2020,
- 10 Koncepcja Przestrzennego Zagospodarowania Kraju 2030,
- 11 Krajowa Polityka Miejska 2023,
- 12 Narodowy Program Rewitalizacji 2022 (założenia)
- 13 EUROPA 2020. Strategia na rzecz inteligentnego i zrównoważonego rozwoju sprzyjającego włączeniu społecznemu.

1 Strategia Rozwoju Gminy Mirzec na lata 2013-2020

Proces rewitalizacji będzie wpisany w wizję rozwoju (s. 51):

„Gmina Mirzec obszarem zrównoważonego rolnictwa, kreacji czasu wolnego oraz wysokiego poziomu życia i aktywności społeczności mieszkańców” oraz misję (s. 52):

„Stworzenie i ciągłe doskonalenie warunków do aktywnego życia, wypoczynku i rozwoju przedsiębiorczości poprzez specjalizacje oraz podejście systemowe do realizacji działań i wdrażania zasad zrównoważonego rozwoju.

Rewitalizacja planowana do realizacji w Gminie Mirzec wpisuje się we wszystkie 3 obszary wskazane w Strategii Rozwoju tj.

- społeczny (w szczególności w cel strategiczny 1 Podniesienie zaangażowania społecznego mieszkańców gminy oraz zapewnienie wysokiej jakości życia i usług społecznych, cel operacyjny 1.2 rozwój kultury oraz bogata oferta czasu wolnego (w ramach rewitalizacji planowana jest rozbudowa Przedszkola o stworzenie pomieszczeń dla potrzeb kultury) 1.3 rozwój usług zdrowotnych i pomocy społecznej (w ramach rewitalizacji planowana jest przebudowa Ośrodka Zdrowia w Mircu w celu zwiększenia ilości świadczonych usług)
- gospodarczy (cel strategiczny 2 Stworzenie konkurencyjnej gospodarki i rolnictwa oraz przedsiębiorczości gminy poprzez specjalizacje i rozwój usług, cel operacyjny 2.1 Tworzenie sprzyjających warunków dla przedsiębiorczości i rozwoju usług oraz wsparcie zatrudnienia na lokalnym rynku pracy (w ramach rewitalizacji planowana jest współpraca z przedsiębiorcą MŚP w zakresie otwarcia punktu gastronomicznego nad planowanym zbiornikiem rekreacyjnym w Mircu), cel operacyjny 2.2 Rozwój i promocja regionalnego pakietu turystycznego,

- infrastruktury i środowiska
- ✓ cel strategiczny nr 3 Rozwój infrastruktury technicznej gminy oraz dbałość o środowisko naturalne podnoszące atrakcyjność inwestycyjną oraz poziom życia mieszkańców,
- cel operacyjny 3.1 Wykorzystanie potencjału i rozbudowa infrastruktury technicznej gminy (w ramach rewitalizacji planowana jest m.in. budowa chodnika wzdłuż drogi wojewódzkiej, budowa zbiornika rekreacyjnego),
- cel operacyjny 3.2 Odnowa i dbałość o środowisko naturalne,
- cel operacyjny 3.3 Harmonia i ład przestrzenny (m.in. zagospodarowanie centrum Mirca, terenów przeznaczonych na zbiornik – zob. poniższe zdjęcia)

Zdjęcie 1 Teren planowany pod zbiornik wodny rekreacyjny



Fot. GRACZKOWSKI DOTACJE Sp. z o.o.

Zdjęcie 2 Tereny zdegradowane w centrum Mirca



Źródło: UG w Mircu

Mapa 2 Mapa Gminy Mirzec



Źródło: Urząd Gminy w Mircu

2 Program usuwania wyrobów zawierających azbest dla Gminy Mirzec na lata 2013-2032

Podstawowym celem Programu jest wzrost ilości usuniętych i unieszkodliwionych wyrobów zawierających azbest (st. 30). Program zakłada realizację następujących zadań:

1. Inwentaryzacja i aktualizacja bazy danych o lokalizacji istniejących wyrobów zawierających azbest.
2. Edukacja mieszkańców w zakresie szkodliwości azbestu, obowiązków dotyczących postępowania z wyrobami zawierającymi azbest oraz sposobów bezpiecznego ich usuwania oraz unieszkodliwiania.
3. Mobilizowanie właścicieli budynków do usunięcia wyrobów zawierających azbest poprzez system pomocy edukacyjnej i finansowej.
4. Odbiór odpadów azbestowych z nieruchomości osób fizycznych i innych.
5. Podjęcie działań w kierunku pozyskania funduszy ze źródeł zewnętrznych na realizację Programu.
6. Udzielanie pomocy finansowej osobom fizycznym, właścicielom zasobów mieszkaniowych w usuwaniu odpadów zawierających azbest.
7. Przeznaczenie części środków finansowych z budżetu Gminy na realizację Programu.
8. Usunięcie wyrobów zawierających azbest z obiektów użyteczności publicznej i innych będących własnością Gminy.
9. Eliminacja możliwości powstawania „dzikich” wysypisk z odpadami zawierającymi azbest.
10. Oczyszczenie terenów gminy i innych terenów publicznych z odpadów azbestowych.
11. Bieżący monitoring realizacji Programu i okresowe raportowanie jego realizacji władzom samorządowym oraz mieszkańcom.
12. Okresowa weryfikacja i aktualizacja Programu.

Warto podkreślić, że jednym z zadań rewitalizacyjnych jest wdrażanie Programu usuwania azbestu, którego na terenie miejscowości Mirzec pozostaje jeszcze do utylizacji 1134,991 ton.

3 Plan Gospodarki Niskoemisyjnej dla Gminy Mirzec

Celem strategicznym PGN-u jest: „Poprawa jakości powietrza atmosferycznego na terenie Gminy Mirzec poprzez dążenie do osiągnięcia celów określonych w pakiecie klimatyczno-energetycznym do roku 2020”. Dla realizacji założonego celu na lata 2015-2020 ustalone zostały następujące cele szczegółowe i kierunki działań:

Cele szczegółowe:

- zmniejszenie emisji CO₂ do roku 2020 w stosunku do wielkości emisji w roku bazowym,
- zmniejszenie zużycia energii finalnej do roku 2020 w stosunku do wielkości emisji w roku bazowym,
- zwiększenie do roku 2020 udziału energii pochodzącej ze źródeł odnawialnych.

Kierunki działań:

- modernizacja kotłowni oraz prowadzenie działań termomodernizacyjnych w obiektach użyteczności publicznej,
- modernizacja lokalnych źródeł ciepła - wymiana niskosprawnych kotłów na kotły ekologiczne,
- zwiększenie udziału energii z odnawialnych źródeł w bilansie energetycznym Gminy -montaż instalacji kolektorów słonecznych, instalacja pomp ciepła, paneli fotowoltaicznych w sektorze publicznym, mieszkaniowym i użytkowo-usługowym,
- wspomaganie wprowadzania nowych technologii, modernizacji lub nowych inwestycji prowadzonych przez podmioty gospodarcze na terenie Gminy poprzez usuwanie barier administracyjnych, pomoc w uzyskaniu środków finansowych, uzyskanie wymaganych decyzji administracyjnych,
- zastosowanie energooszczędnych źródeł oświetlenia ulic,

- działania promocyjne i edukacyjne (ulotki, imprezy, akcje szkolne, audycje) w zakresie podnoszenia świadomości ekologicznej mieszkańców, w tym promocja wykorzystywania OZE,
- uwzględnianie w zamówieniach publicznych problemów ochrony powietrza, poprzez odpowiednie przygotowanie specyfikacji zamówień publicznych,
- uwzględnianie w miejscowych planach zagospodarowania przestrzennego wymogów dotyczących zaopatrywania mieszkań w ciepło z nośników nie powodujących nadmiernej „niskiej emisji” pyłów, dwutlenku siarki i tlenków azotu i dwutlenku węgla,
- kontrola gospodarstw domowych w zakresie gospodarowania odpadami,
- uwzględnienie w lokalnym/gminnym programie rewitalizacji miejscowości Mirzec na lata 2015-2020 przedsięwzięć zorientowanych na efektywne wykorzystanie energii oraz zastosowanie OZE.

Cele szczegółowe zawarte w Planie wpisuje się w program rewitalizacji:

- termomodernizacji obiektów budowlanych - prace rewitalizacyjne budynków np. remizy OSP w Mircu,
- zmniejszenie energochłonności obiektów budowlanych;
- poprawa jakości dróg, wpływająca na zużycie paliw – modernizacja dróg na obszarze rewitalizacji. .

4 Studium Uwarunkowań i Kierunków Zagospodarowania Przestrzennego Gminy Mirzec

Przepisy ustawy o zagospodarowaniu przestrzennym przyjmując zrównoważony rozwój jako podstawę działań w sprawach objętych ustawą, nakazują w zagospodarowaniu przestrzennym uwzględniać:

- wymagania ładu przestrzennego, urbanistyki i architektury,
- walory architektoniczne i krajobrazowe,
- wymagania ochrony środowiska przyrodniczego, zdrowia oraz bezpieczeństwa ludzi i mienia,
- wymagania ochrony dziedzictwa kulturowego i dóbr kultury,
- walory ekonomiczne przestrzeni i prawa własności,
- potrzeby obronności i bezpieczeństwa państwa.

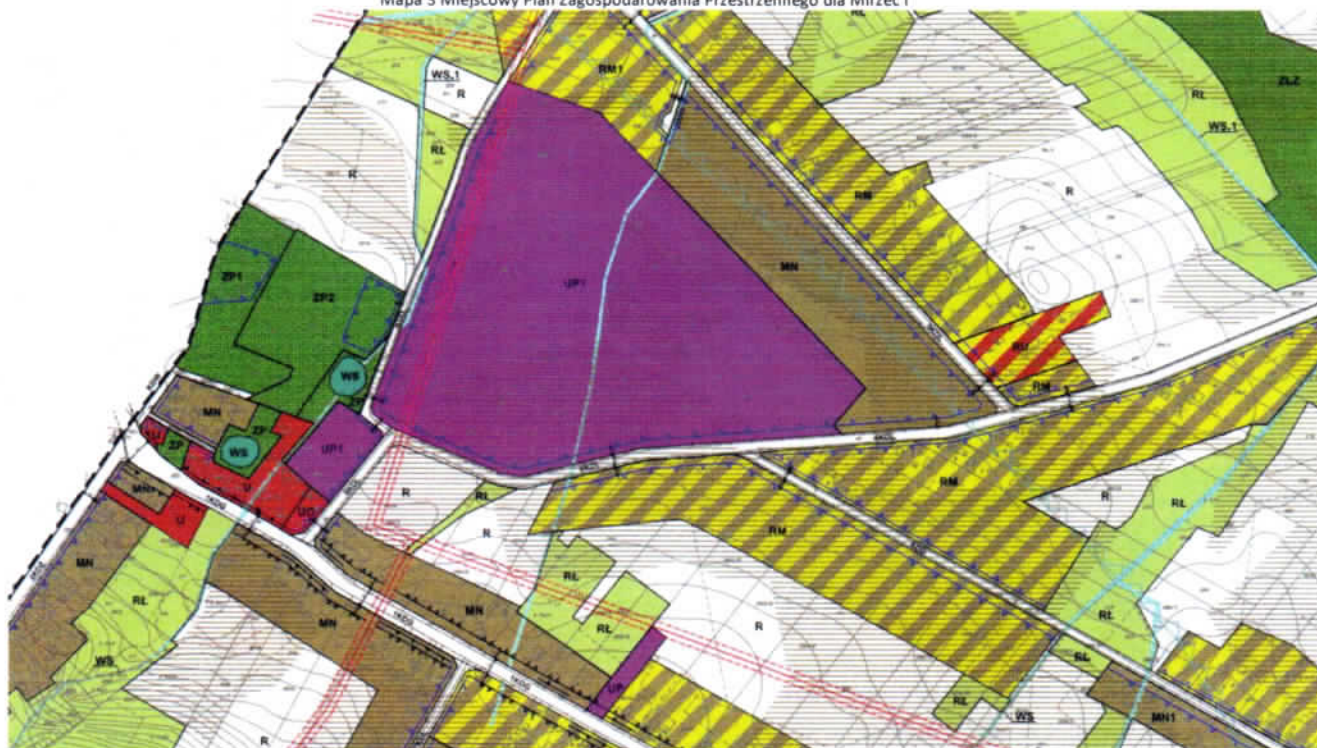
W studium uwzględnia się uwarunkowania wynikające z:

- dotychczasowego przeznaczenia, zagospodarowania i uzbrojenia terenu,
- występowanie obiektów i terenów chronionych na podstawie przepisów szczegółowych,
- stanu funkcjonowania środowiska przyrodniczego i kulturowego, w tym stanu rolniczej i przestrzeni produkcyjnej,
- prawa własności gruntów,
- jakości życia mieszkańców,
- zadań służących realizacji i ponadlokalnych celów publicznych.

Zgodnie z prawem zapisy Programu rewitalizacji muszą być spójne z przedmiotowym Studium, stąd wszelkie planowane inwestycje infrastrukturalne będą uwzględniać wytyczne i zapisy Studium uwarunkowań.

Lokalny Program Rewitalizacji dla Gminy Mirzec na lata 2016-2023

Mapa 3 Miejsowy Plan Zagospodarowania Przestrzennego dla Mirzec I



Źródło: http://ugmirzec.sisco.info/zalaczniki/391/Mirzec_1.pdf

Lokalny Program Rewitalizacji dla Gminy Mirzec na lata 2016-2023

Mapa 4 Miejscowy Plan Zagospodarowania Przestrzennego dla Mirzec II



http://ugmirzec.sisco.info/zalaczniki/391/Mirzec_II.pdf

5 Strategia rozwiązywania problemów społecznych Gminy Mirzec na lata 2016-2022

Program będzie w pełni zgodny ze Strategią rozwiązywania problemów społecznych Gminy Mirzec na lata 2016-2022, gdzie rewitalizacja została umieszczona w obszarze I: wsparcie przedsiębiorczości i aktywizacja zawodowa mieszkańców gminy, cel operacyjny 1.3 Wzrost potencjału lokalnego w celu tworzenia nowych miejsc pracy np. wdrożenie Strategii Rewitalizacji (s. 54-55).

Cel strategiczny 6. Poprawa jakości opieki zdrowotnej i jakości życia osób z niepełnosprawnością oraz przewlekle i ciężko chorujących.

Cele operacyjne:

6.1 Zwiększenie dostępu do podstawowej i specjalistycznej opieki zdrowotnej,

6.2 Likwidacja barier w funkcjonowaniu osób niepełnosprawnych,

6.3 Wzrost zaangażowania osób niepełnosprawnych i przewlekle chorych w życiu społecznym Gminy.

Działania służące realizacji tychże celów :

1) Rewitalizacja ośrodka zdrowia w Mircu poprzez naprawę i usprawnienie dostępu do podstawowej opieki zdrowotnej.

Projekt przebudowy Ośrodka Zdrowia w Mircu został ujęty jako jedno z ważniejszych przedsięwzięć rewitalizacyjnych w ramach LPR-u.

Zdjęcie 3 Ośrodek Zdrowia w Mircu – stan obecny



Fot. GRACZKOWSKI DOTACJE Sp. z o.o.

Głównym przesłaniem strategii jest podjęcie systemowych rozwiązań problemów społecznych występujących w Gminie Mirzec i destabilizujących życie mieszkańców. Zapewnienie odpowiednich warunków do prawidłowego funkcjonowania osób i rodzin jest podstawowym zadaniem efektywnej polityki lokalnej. Zintensyfikowanie ukierunkowanych działań pomocy społecznej ma na uwadze doprowadzenie świadczeniobiorców do życiowego usamodzielniania i umiejętności rozwiązywania własnych problemów.

W ramach Programu Rewitalizacji podejmujemy szereg działań wpisujących się w cele i kierunki wskazane w *Strategii rozwiązywania problemów społecznych* poprzez m.in. uporządkowanie i przywrócenie ładu przestrzennego na terenach pogrążonych w kryzysie.

6 Program profilaktyki i wczesnego wykrywania wad postawy, nadwagi i otyłości wśród dzieci klas III szkół podstawowych w Gminie Mirzec

Rewitalizacja będzie stanowić także odpowiedź na niski poziom dostępności do infrastruktury zdrowotnej oraz braku kompleksowego (indywidualnego) wsparcia ucznia ze szczególnymi potrzebami (w obszarze zdrowia). Różna dojrzałość intelektualna, emocjonalna i społeczna, zróżnicowane temperamenty i preferowane style poznawcze, różne poziomy motywacji i samodzielności, różne typy doświadczeń związanych ze środowiskiem rodzinnym – wszystkie te czynniki sprawiają, że żadne dziecko nie jest takie samo i w pracy z żadnym z nich nie można posługiwać się ogólnie przyjętymi schematami. Ważne jest, aby każde dziecko było traktowane indywidualnie. Realizacja procesu rewitalizacji podejmowana przez gminę/ placówki oświatowe działaniami w ramach EFS przyczyni się do kompleksowego (indywidualnego) wsparcia ucznia ze szczególnymi potrzebami (ucznia zdolnego oraz ucznia mającego trudności w nauce) oraz zwiększenia dostępu do nowoczesnej infrastruktury rekreacyjno-zdrowotnej (skatepark, ścieżka zdrowia). Budowa tego typu infrastruktury jest niezbędna ze względu na wzrost liczby dzieci u których występują wady postawy oraz otyłość. Samorząd Gminy Mirzec również dostrzega ten problem, stąd Gmina Mirzec przystąpiła do *opracowywania Program profilaktyki i wczesnego wykrywania wad postawy, nadwagi i otyłości wśród dzieci klas III szkół podstawowych w Gminie Mirzec*. Nie bez znaczenie jest również wzrost świadomości nt. korzyści płynących z aktywności fizycznej wśród rodziców i młodzieży szkolnej co powinno przełożyć się na zwiększenie oferty rekreacyjnej i zdrowotnej na terenie gminy.

Potrzebę realizacji tego typu działań potwierdzają poniższe dane:

Tabela 1 Wyniki testów przesiewowych ze szkół podstawowych w gminie Mirzec

Rok szkolny	Liczba szkół podstawowych	Liczba uczniów podlegających badaniu	Liczba uczniów z dodatnimi wynikami testów przesiewowych	Odsetek % uczniów z dodatnimi wynikami testów przesiewowych
2011/2012	8	310	99	32%
2012/2013	8	284	118	41,5%
2013/2014	8	297	126	42,4%
2014/2015	8	312	142	35,5%
2015/2016	8	315	136	43,1%

Źródło: dane Ośrodka Zdrowia w Mircu

Tabela 2 Wyniki testów przesiewowych z Gimnazjum Publicznego w Mircu

Rok szkolny	Liczba Gimnazjów	Liczba uczniów podlegających badaniu	Liczba uczniów z dodatnimi wynikami testów przesiewowych	Odsetek % uczniów z dodatnimi wynikami testów przesiewowych
2011/2012	1	87	32	36%
2012/2013	1	62	39	62%
2013/2014	1	90	49	54%
2014/2015	1	69	40	57%
2015/2016	1	77	55	71%

Źródło: dane Ośrodka Zdrowia w Mircu

Lokalny Program Rewitalizacji dla Gminy Mirzec na lata 2016-2023

W tabelach poniżej przedstawiono wyniki zaburzeń nadmiernej wagi ciała uczniów szkół podstawowych w latach szkolnych od 2011 r. do 2016r.

Tabela 3 Wyniki zaburzeń nadmiernej wagi ciała uczniów w szkołach podstawowych z terenu gminy Mirzec

Rok szkolny	Liczba szkół podstawowych	Liczba uczniów podlegających badaniu	Nadwaga Wskaźnik BMI 25-29,9	Otyłość Wskaźnik BMI pow. 30	% zaburzeń Masy ciała Wady
2011/2012	8	310	30	24	45
2012/2013	8	284	38	29	51
2013/2014	8	297	41	32	53
2014/2015	8	312	48	36	58
2015/2016	8	315	38	43	98

Źródło: dane Ośrodka Zdrowia w Mircu

W tabeli poniżej przedstawiono wyniki zaburzeń nadmiernej wagi ciała uczniów gimnazjum w latach szkolnych od 2011 do 2016 r.

Tabela 4 Wyniki zaburzeń nadmiernej wagi ciała uczniów Gimnazjum Publicznego w Mircu

Rok szkolny	Liczba Gimnazjów	Liczba uczniów podlegających badaniu	Nadwaga Wskaźnik BMI 25-29,9	Otyłość Wskaźnik BMI pow. 30	% zaburzeń Masy ciała Wady postawy
2011/2012	1	87	9	7	16
2012/2013	1	62	11	9	19
2013/2014	1	90	15	11	23
2014/2015	1	69	16	17	15
2015/2016	1	77	13	10	30

Źródło: dane Ośrodka Zdrowia w Mircu

Pielęgniarka higieny szkolnej obsługuje 856 uczniów tj. 634 uczniów w ośmiu szkołach podstawowych i 222 uczniów w jednym gimnazjum na terenie Gminy Mirzec.

Szkoły te to:

- Szkoła Podstawowa w Mircu	153 uczniów
- Szkoła Podstawowa w Jagodne	35 uczniów
- Szkoła Podstawowa w Gadce	81 uczniów
- Szkoła Podstawowa w Tychowie Nowym	66 uczniów
- Szkoła Podstawowa w Tychowie Starym	98 uczniów
- Szkoła Podstawowa w Osinach	87 uczniów
- Szkoła Podstawowa w Trębowcu	39 uczniów
- Szkoła Podstawowa w Małyszynie	75 uczniów
- Gimnazjum z Oddziałami Integracyjnymi w Mircu	222 uczniów

W roku szkolnym 2016/2017 przeprowadzono kolejne badania przesiewowe, poniżej prezentujemy ich wyniki:

**Wyniki testów przesiewowych uczniów szkół
podstawowych z terenu gminy Mirzec w roku szkolnym
2016/17.**

Klasa	Liczba uczniów z otyłością	Liczba uczniów z nadwagą	Liczba uczniów z płaskostopiem	Liczba uczniów z wadami postawy	Łączna liczba uczniów z dodatnimi wynikami testów przesiewowych we wszystkich szkołach w poszczególnych klasach
0	13	8	24	3	45
I	6	2	12	3	23
II	12	10	31	7	60
III	21	14	12	13	60
IV	15	10	8	4	37
V	12	10	12	6	40
VI	13	8	8	8	37
Razem					302

REGINA SEWERYN
specjalista pielęgniarstwa w środowisku
nauczania i wychowania
1408190P

DYREKTOR
Samodzielnego Publicznego Zakładu Opieki Zdrowotnej
Opieki Zdrowotnej w Mircu

lek. med. Elżbieta Tunia-Niewczas

**Wyniki testów przesiewowych uczniów szkół podstawowych
z terenu gminy Mirzec
w roku szkolnym 2016/17.**

Szkoła	Ogółem liczba uczniów w szkole	Liczba uczniów z nadwagą BMI 25-29,9	Liczba uczniów z otyłością BMI > 30	Liczba uczniów z płaskostopiem	Liczba uczniów z wadami postawy	Ogólna liczba uczniów z dodatnimi wynikami testów przesiewowych	Odstetek % uczniów z dodatnimi wynikami testów przesiewowych
Mirzec	164	11	25	19	14	69	42
Tychów Stary	105	18	13	19	6	56	52
Tychów Nowy	56	7	8	17	3	35	62
Małyszyn	79	10	9	12	5	36	45
Jagodno	42	3	5	5	6	19	45
Gadka	79	13	10	13	4	40	51
Trębowiec	40	0	10	12	1	23	57
Osiny	69	2	9	9	4	24	35
Razem						302	

REGINA SEWERYN
szkoła podstawowa w Protowisku
1408190P

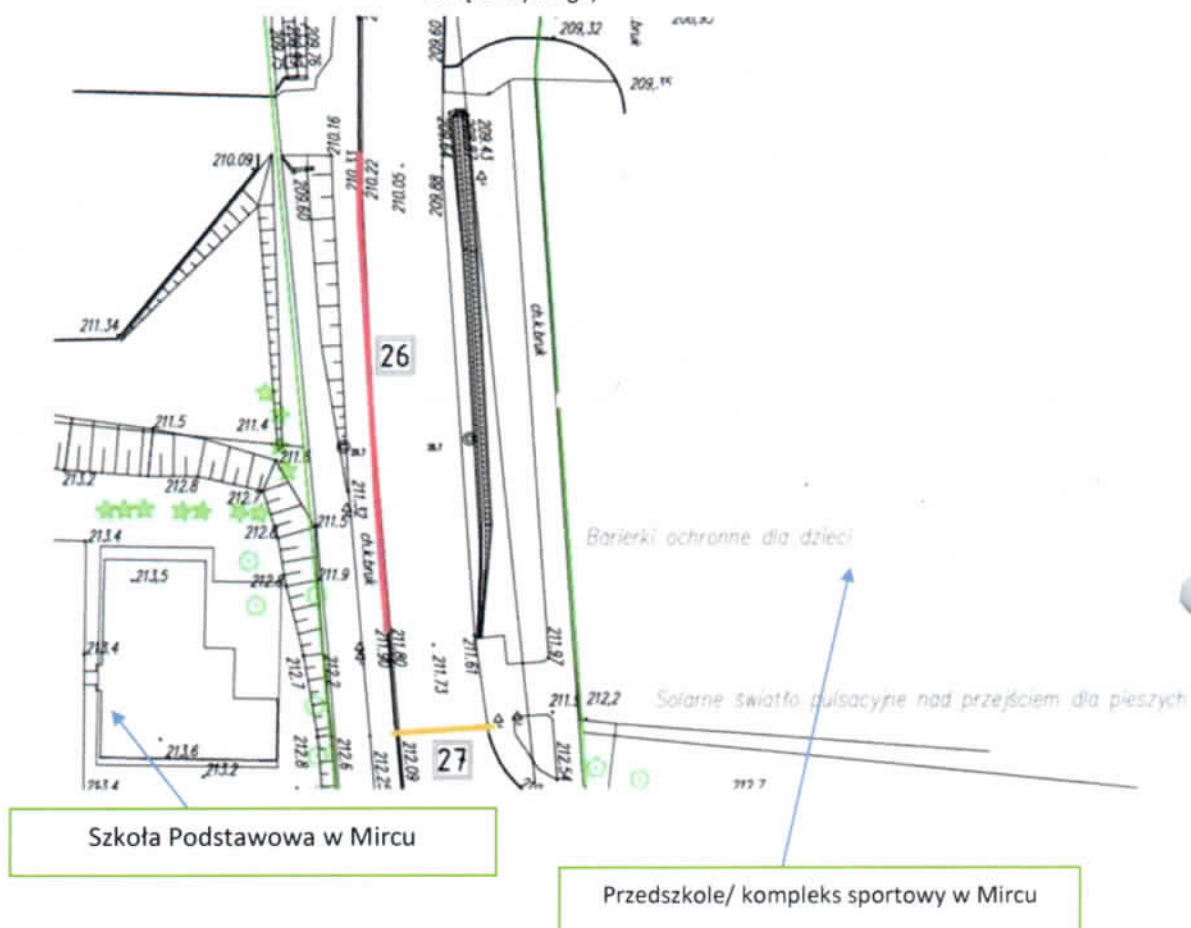
DYREKTOR
Samorządowego Powiatowego Zespołu Opiek i Zmierzni
Środki Zmierzni Mirzec
lek. med. Elżbieta Jania-Nierwczak

7 Strategia Rozwoju Powiatu Starachowickiego na lata 2014-2020

LPR jest zgodny z misją rozwoju Powiatu Starachowickiego tj. „Podniesienie atrakcyjności powiatu dla przedsiębiorców, inwestorów i mieszkańców poprzez stworzenie klimatu dla rozwoju przedsiębiorczości, poprawę dostępności komunikacyjnej, modernizację i rozbudowę infrastruktury technicznej, wysoką jakość usług publicznych oraz wykorzystywanie potencjału turystycznego” (s. 21). Rewitalizacja Mirca wpisuje się w następujące cele operacyjne i zadania:

- Cel operacyjny 2.1 Podniesienie konkurencyjności przedsiębiorstw, sprzyjanie tworzeniu nowych firm, aktywizacja sektora rolnego wraz z podniesieniem mobilności i dostępności obszarów wiejskich oraz rozwój turystyczno-gospodarczy na terenie powiatu,
- Zadanie 2.1.1 Rozwój infrastruktury drogowej w celu poprawy dostępu komunikacyjnego do głównego korytarza transportowego, poprzez rozbudowę i modernizację sieci dróg powiatowych,
- Zadanie 2.1.2 Poprawa dostępności komunikacyjnej powiatu poprzez rozbudowę sieci poza głównymi ciągami komunikacyjnymi – drogi gminne,
- Zadanie 2.1.3 Rozbudowa i modernizacja sieci dróg wojewódzkich służących rozwojowi gospodarczemu powiatu (w ramach rewitalizacji przy drodze wojewódzkiej 744 planowana jest budowa chodnika i barierki ochronnych):

Mapa 5 Planowana poprawa bezpieczeństwa w ciągu drogi wojewódzkiej 744 (inwestycja Partnera Województwa Świętokrzyskiego)



Uczniowie Szkoły Podstawowej uczestniczą w zajęciach sportowych na kompleksowe boisk w Mircu, aby jednak do niego dojść muszą przejść przez DW 744.

Zdjęcie 4 Województwo Świętokrzyskie w ramach projektu rewitalizacji Mirca wybuduje chodnik wzdłuż drogi wojewódzkiej 744 i bezpieczne przejście dla pieszych



Fot. GRACZKOWSKI DOTACJE Sp. z o.o.

Cel operacyjny 2.2 Wspieranie rozwoju rolnictwa i działań proekologicznych
Zadanie 2.2.3 Termomodernizacja obiektów użyteczności publicznej z ewentualnym zastosowaniem odnawialnych źródeł energii. W ramach rewitalizacji Gmina Mirzec planuje m.in. termomodernizację budynku OSP w Mircu.

Zdjęcie 5 Budynek OSP zostanie odnowiona elewacja co poprawi estetykę tego miejsca



Fot. GRACZKOWSKI DOTACJE Sp. z o.o.

Cel operacyjny 2.5 Rozbudowa i modernizacja bazy sportowo-rekreacyjnej

Zadanie 2.5.1 Poprawa dostępności i jakości infrastruktury sportowo-rekreacyjnej

Rewitalizacja Mirca w obszarze funkcjonalno-przestrzennych rozwiązuje problem złego stan funkcjonalno-przestrzennego terenu za przedszkolem – w ramach rewitalizacji powstanie zbiornik rekreacyjny co będzie miało wpływ na jakość infrastruktury rekreacyjnej na terenie Gminy Mirzec.

Zdjęcie 6 Teren pod budowę zbiornika wodnego jest w złym stanie funkcjonalno-przestrzennym



Źródło: google.pl/maps

Cel strategiczny 3 Dostępność wysokiej jakości usług publicznych dla mieszkańców warunkiem rozwoju.

Cel operacyjny 3.3 Rewitalizacja infrastruktury publicznej

Zadanie 3.3.1 Kompleksowe działania rewitalizacyjne w kierunku nadania nowych funkcji społeczno-ekonomicznych na publicznych terenach i obiektach dla potrzeb rozwoju wysokiej jakości usług.

Zadanie 3.3.2 Zintegrowane przedsięwzięcia rewitalizacji obszarów kryzysowych w obszary rozwojowe, z uwzględnieniem działań inwestycyjnych i nieinwestycyjnych

W rewitalizacji Mirca ujęto działania mające na celu zwiększenie dostępu do usług społecznych (m.in. kulturalnych, zdrowotnych, rekreacyjnych i turystycznych) oraz przestrzeni publicznej służącej integracji i aktywizacji lokalnej społeczności. Poniżej przedstawione elementy rewitalizacji mające wpływ na sferę funkcjonalno – przestrzenną:

- 1 Poprawa estetyki i funkcjonalności centrum Mirca poprzez budowę zbiornika rekreacyjnego wraz z zagospodarowaniem terenu wokół m.in. (parking, droga wokół zbiornika wodnego)
- 2 Rozszerzenie funkcji terenów rekreacyjnych o skatepark i plac zabaw dla dzieci z urządzeniami linowymi (np. HUCK)
- 3 Stworzenia miejsca do rekreacji aktywnej – ścieżka zdrowia, stoliki szachowe, ścianka wspinaczkowa, skatepark.
- 4 Stworzenie w centrum Mirca miejsca integracji mieszkańców – plac do grillowania.

Zdjęcie 7 W sferze funkcjonalno-przestrzennej planowane jest zagospodarowanie terenu wokół pomnika



Fot. GRACZKOWSKI DOTACJE Sp. z o.o.

8 Strategia Rozwoju Województwa Świętokrzyskiego do roku 2020

Założenia LPR są komplementarne z celami „Strategii Woj. Świętokrzyskiego do roku 2020”, gdzie realizacja Celu 4.2. zakłada wspieranie rewitalizacji subregionalnych i lokalnych ośrodków wzrostu. Dodatkowo Strategia odnosi się do rewitalizacji, gdzie punktem odniesienia jest człowiek i problemy społeczne poprzez realizację innych celów: Cel 1.2 - str.40, Cel 2.4– s.44, Cel 3.1– s.47.

9 Krajowa Strategia Rozwoju Regionalnego 2010-2020: Regiony, Miasta, Obszary Wiejskie

Najważniejszym celem Krajowej Strategii Rozwoju Regionalnego jest wykorzystanie specyficznych atutów (tzw. potencjałów rozwojowych), które ma każdy obszar Polski, dla osiągnięcia celów rozwoju kraju – wzrostu, zatrudnienia i spójności.

Chodzi o politykę rozwoju „szytą na miarę” konkretnej części naszego kraju. Strategia mówi o tym, że „środki na rozwój trzeba inwestować tak, by wspierały mocne strony danego obszaru, dawały szansę na wzrost gospodarczy i większe zatrudnienie oraz niwelowały różnice w poziomie rozwoju”.

Strategia wyznacza też trzy cele szczegółowe. Dotyczą one:

- **wzrostu konkurencyjności regionów** (chodzi o rozwijanie potencjałów największych miast i otaczających je gmin oraz tworzenie warunków do korzystania z tego rozwoju przez pozostałe obszary.
- **niwelowania różnic w rozwoju poszczególnych obszarów kraju** (chodzi szczególnie o obszary wiejskie o najniższym poziomie dostępu mieszkańców do dóbr i usług, miasta, które tracą dotychczasowe funkcje społeczno-gospodarcze, np. niektóre były stolice województw, obszary przygraniczne czy te części Polski, które nie mają nowoczesnej sieci drogowej czy kolejowej),

- **sprawnego zarządzania polityką rozwoju** (m.in. większa rola województw w prowadzeniu polityki rozwoju, nowe narzędzia polityki regionalnej – kontrakty terytorialne, obserwatoria terytorialne, krajowe i regionalne fora terytorialne).

Program Rewitalizacji dąży do wzrostu konkurencyjności Gminy Mirzec poprzez wykorzystanie jej potencjałów, zmniejszając w ten sposób różnice w rozwoju pomiędzy obszarami m.in. miasta: Starachowice. Sam dokument przyczynia się także do sprawniejszego zarządzania polityką rozwoju na poziomie samorządu.

10 Wytyczne w zakresie rewitalizacji w programach operacyjnych na lata 2014-2020

Wytyczne wskazują warunki i sposoby zapewnienia komplementarności interwencji dla projektów rewitalizacyjnych współfinansowanych z funduszy EFRR, EFS i FS w ramach różnych celów tematycznych, priorytetów inwestycyjnych, zarówno w ramach Regionalnego Programu Operacyjnego, jak i Krajowego Programu Operacyjnego.

Podstawowym celem Wytycznych jest ujednoczenie warunków i procedur wdrażania programów operacyjnych na lata 2014-2020 w zakresie projektów realizujących cele rewitalizacji. Dokumentem odniesienia dla Wytycznych jest Umowa Partnerstwa, która formułuje wyzwania związane z zapewnieniem warunków dla właściwej rewitalizacji, tj. zintegrowanego, kompleksowego oraz przygotowanego i prowadzonego z uwzględnieniem realnej partycypacji społecznej przeciwdziałania procesom degradacji obszarów dotkniętych kryzysem.

Niniejszy Program Rewitalizacji jest opracowany z uwzględnieniem przedmiotowych wytycznych Ministerstwa Infrastruktury i Rozwoju.

11 Koncepcja Przestrzennego Zagospodarowania Kraju 2030 (KPZK 2030)

Koncepcja Przestrzennego Zagospodarowania Kraju jest najważniejszym dokumentem strategicznym w kwestii zagospodarowania przestrzennego kraju. Został on stworzony w celu zapewnienia efektywnego wykorzystania jego przestrzeni. Dokument zawiera cele i kierunki działań służące takiemu planowaniu przestrzennemu, który pozwoli na wzrost społeczno-gospodarczy państwa. Cele określone w dokumencie to:

1. Podwyższenie konkurencyjności głównych ośrodków miejskich Polski w przestrzeni europejskiej poprzez ich integrację funkcjonalną przy zachowaniu policentrycznej struktury systemu osadniczego sprzyjającego spójności.
2. Poprawa spójności wewnętrznej i terytorialnej kraju poprzez promowanie integracji funkcjonalnej, tworzenie warunków dla rozprzestrzeniania się czynników rozwoju, wielofunkcyjny rozwój obszarów wiejskich oraz wykorzystywanie potencjału wewnętrznego wszystkich terytoriów.
3. Poprawa dostępności terytorialnej kraju w różnych skalach przestrzennych poprzez rozwijanie infrastruktury transportowej i telekomunikacyjnej.
4. Kształtowanie struktur przestrzennych wspierających osiągnięcie i utrzymanie wysokiej jakości środowiska przyrodniczego i walorów krajobrazowych Polski.
5. Zwiększanie odporności struktury przestrzennej kraju na zagrożenia naturalne i utraty bezpieczeństwa energetycznego oraz kształtowanie struktur przestrzennych wspierających zdolności obronne państwa.
6. Przywrócenie i utrwalanie ładu przestrzennego.

Wdrożenie działań przewidzianych w Programie Rewitalizacji Gminy Mirzec wpisuje się w cele:

- nr 2 dotyczący wielofunkcyjnego rozwoju obszarów wiejskich oraz wykorzystywania potencjałów w procesie zarządzania rozwojem lokalnym,
- nr 3 w ramach rewitalizacji przewidziane są działania związane z poprawą poziomu bezpieczeństwa w ruchu kołowym oraz pieszym,
- nr 6, gdyż Program Rewitalizacji zakłada uporządkowanie i przywrócenie ładu przestrzennego na terenach pogrążonych w kryzysie (m.in. rewitalizacja centrum Mirca).

12 Krajowa Polityka Miejska 2023

Choć sam dokument koncentruje się na rozwoju miast, można znaleźć w nim wiele inspirujących wskazówek, które zostały także uwzględnione w niniejszym dokumencie. Warto zwrócić uwagę, że Krajowa Polityka Miejska bierze pod uwagę następujące wątki tematyczne:

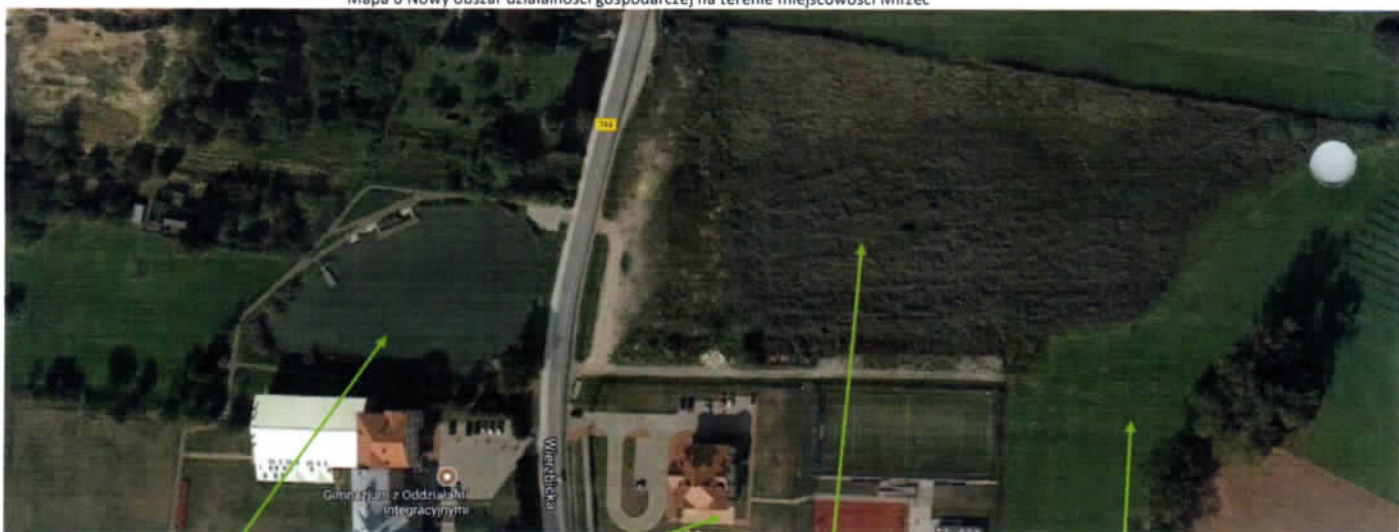
- kształtowanie przestrzeni,
- partycypacja publiczna,
- transport i mobilność miejska,
- niskoemisyjność i efektywność energetyczna,
- rewitalizacja,
- polityka inwestycyjna,
- rozwój gospodarczy,
- ochrona środowiska i adaptacja do zmian klimatu,
- demografia,
- zarządzanie obszarami miejskimi.

Program Rewitalizacji jako dokument planistyczny i strategiczny wpisuje się w cel strategiczny Polityki Miejskiej tj. „wzmocnienie zdolności miast i obszarów zurbanizowanych do zrównoważonego rozwoju i tworzenia miejsc pracy oraz poprawa jakości życia mieszkańców” (s. 12). Jednym z najważniejszych elementów branych pod uwagę w rozwoju wg Krajowej Polityki Miejskiej jest właśnie jakość życia mieszkańców. Jak czytamy na stronie 15 Krajowej Polityki Miejskiej rewitalizacja „(...) jest ona pochodną szeregu czynników ją determinujących, w tym także zrównoważonego rozwoju miasta oferującego wysokiej jakości miejsca pracy. Patrząc z tej samej perspektywy na całość Krajowej Polityki Miejskiej należy stwierdzić, że każde podejmowane działanie, tak z poziomu centralnego, jak i z poziomu poszczególnych szczebli samorządu terytorialnego (a szczególnie władz miejskich) należy rozpatrywać i oceniać przez pryzmat potrzeb człowieka i jakości jego życia”.

Program Rewitalizacji Gminy Mirzec dąży do tworzenia nowych lepszych miejsc pracy, a także niweluje chaos wizualny i wpływa na poprawę estetyki gminy, zwłaszcza terenów rewitalizacji. Wszelkie działania ujęte w Programie mają na celu podniesienie jakości życia mieszkańców Gminy, w szczególności osób zamieszkujących obszary rewitalizacji (poniżej na mapie przedstawiono planowany zakres inwestycyjny na jednym z fragmentów rewitalizacji).

Lokalny Program Rewitalizacji dla Gminy Mirzec na lata 2016-2023

Mapa 6 Nowy obszar działalności gospodarczej na terenie miejscowości Mirzec



Źródło: opracowanie własne na podstawie google.pl/maps

Staw utworzony w ramach I etapu rewitalizacji

Budynek przedszkola zostanie rozbudowany o część kulturalną

Teren pod zbiornik rekreacyjny

Teren pod działalność gospodarczą (związaną z turystyką)

13 Narodowy Program Rewitalizacji 2022 (założenia)

Jak czytamy w dokumencie (s. 2):

„Myślą przewodnią Narodowego Planu Rewitalizacji ma być **zapewnienie mu możliwie powszechnego charakteru** tak, aby jak najszersze grono obywateli i podmiotów mogło się utożsamić z ideą naprawy środowiska miejskiego i włączać się lub podejmować z własnej inicjatywy działania w tym zakresie”.

Niniejszy Program Rewitalizacji wpisuje się rozumienie rewitalizacji wskazanej w założeniach do Narodowego Programu Rewitalizacji „nie jedynie jako modernizacji w wymiarze infrastrukturalnym (i to dotychczas często punktowej i nieco przypadkowej), ale jako **zespołu działań prowadzonych kompleksowo, wielowymiarowo, skoordynowanych i skoncentrowanych tematycznie i terytorialnie w celu osiągnięcia założonych przemian w obszarach kryzysowych**” (s.3).

Zapewniamy także udział mieszkańców gminy Mirzec, zwłaszcza obszarów zdegradowanych, w procesie uspołecznienia procesu rewitalizacji (powołano Zespół ds. rewitalizacji w Urzędzie Gminy w Mircu oraz Komitet rewitalizacji)

14 EUROPA 2020. Strategia na rzecz inteligentnego i zrównoważonego rozwoju sprzyjającego włączeniu społecznemu

Strategia ta jest nową długookresową strategią rozwoju Unii Europejskiej na lata 2010-2020. Strategia „Europa 2020” zastąpiła realizowaną w latach 2000-2010 Strategię Lizbońską i jest próbą odpowiedzi na słabości europejskiej gospodarki, które ujawniły się szczególnie podczas ostatniego kryzysu. Jak czytamy w dokumencie (s. 12):

„U podstaw strategii Europa 2020 powinny leżeć trzy priorytety:

- rozwój inteligentny – rozwój gospodarki opartej na wiedzy i innowacji;
- rozwój zrównoważony – wspieranie gospodarki efektywniej korzystającej z zasobów,
- bardziej przyjaznej środowisku i bardziej konkurencyjnej;
- rozwój sprzyjający włączeniu społecznemu – wspieranie gospodarki charakteryzującej się wysokim poziomem zatrudnienia i zapewniającej spójność gospodarczą, społeczną i terytorialną”.

W ramach Programu Rewitalizacji podejmujemy szereg działań wpisujących się w Strategię „EUROPA 2020”.

2 Diagnoza czynników i zjawisk kryzysowych wraz z opisem skali i charakteru potrzeb rewitalizacyjnych

Gmina Mirzec to gmina wiejska w województwie świętokrzyskim, w powiecie starachowickim. W latach 1975-1998 gmina położona była w województwie kieleckim. Siedziba gminy to miejscowość Mirzec.

Gmina Mirzec obejmuje 10 sołectw: Gadka, Jagodne, Małyszyn, Mirzec I, Mirzec II, Osiny, Ostrożanka, Trębowiec, Tychów Nowy i Tychów Stary. Powierzchnia całej Gminy to 111 km².

Tabela 5 Powierzchnia poszczególnych sołectw w Gminie Mirzec

L.p.	Sołectwo	Powierzchnia w ha	%
1.	Gadka	967,2081	8,70%
2.	Jagodne	725,4134	6,53%
3.	Małyszyn	1650,6963	14,85%
4.	Mirzec I	4014,5258	36,13%
5.	Mirzec II	804,653	7,24%
6.	Osiny	1065,3412	9,59%
7.	Ostrożanka	184,6888	1,66%
8.	Trębowiec	579,7185	5,22%
9.	Tychów Nowy	596,4793	5,37%
10.	Tychów Stary	523,678	4,71%
RAZEM		11112,4024	100,00%

Źródło: Urząd Gminy w Mircu

Poniżej prezentujemy analizę ilościowo-jakościową, która ma na celu identyfikację czynników i zjawisk kryzysowych na terenie gminy Mirzec oraz wytypowanie obszaru zdegradowanego, który jest najbardziej dotknięty kryzysem społecznym oraz gospodarczym, technicznym, funkcjonalno-społecznym lub środowiskowym. Diagnoza ta stanowi również swego rodzaju „portret socjologiczny” poszczególnych sołectw.

Streszczenie diagnozy

1. **Diagnoza wskazuje podział gminy na jednostki struktury wewnętrznej**
 - a) **Sposób wyznaczenie jednostek planistycznych służących badaniu zróżnicowania wewnątrzgminnego i uzasadniono metodę podziału**

W diagnozie podstawową jednostką planistyczną są sołectwa.

- b) **Przestrzenne zróżnicowanie diagnozowanych zjawisk**

W diagnozie dokonano analizy problemów społecznych, gospodarczych, środowiskowych, technicznych i funkcjonalno-przestrzennych występujących na terenie wszystkich sołectw.

- c) **Diagnoza dotyczy całej gminy, w tym obszarów niezamieszkałych i przemysłowych**

Diagnozie zostały poddane całe jednostki pomocnicze, w tym tereny niezamieszkałe.

2. **Diagnoza gminy zawiera analizę sfery społecznej**

a) diagnoza zawiera analizę (ilościową i jakościową) zjawisk społecznych

Analizując sferę społeczną wzięto m.in. pod uwagę dane dot. bezrobocia, ubóstwa, niskiego poziomu edukacji, a także niewystarczającego poziomu uczestnictwa w życiu publicznym i kulturalnym.

b) diagnoza wykazuje niekorzystny poziom mierników poszczególnych zjawisk

Diagnoza pokazuje trendy zachodzące w sferze społecznej np. analizy demograficzne, wzrost/spadek liczby mieszkańców, przestępczości, itp.

c) diagnoza identyfikuje czynniki powodujące sytuację kryzysową w sferze społecznej w odniesieniu do jednostek planistycznych podlegające analizie

Diagnoza porównuje ze sobą poszczególne jednostki pomocnicze gminy i w ten sposób określa skalę potrzeb społecznych – sytuacji kryzysowych w odniesieniu do poszczególnych jednostek planistycznych.

d) diagnoza definiuje główne problemy w sferze społecznej w odniesieniu do jednostek planistycznych podlegających analizie

Główne problemy społeczne określono na podstawie danych Powiatowego Urzędu Pracy, Komisariatu Policji oraz Gminnego Ośrodka Pomocy Społecznej w Mircu. W zakresie korzystania z zasiłków należy zauważyć, że najczęściej rodzin skorzystało z pomocy z tytułu długotrwałej lub ciężkiej choroby, niepełnosprawności i bezrobocia.

Liczba rodzin i osób korzystających z pomocy GOPS						
Wyszczególnienie	2013		2015		2017	
	Liczba osób	Liczba rodzin	Liczba osób	Liczba rodzin	Liczba rodzin	Liczba osób
Bezrobocie	497	170	419	152	88	225
Ubóstwo	13	7	11	7	8	17
Niepełnosprawność	274	120	279	131	113	218
Długotrwała lub ciężka choroba	512	210	515	219	202	441
Przemoc	0	0	0	0	0	0
Bezradność w sprawach opiekuńczo-wychowawczych w tym: rodziny niepełne, rodziny wielodzietne	212	55	186	51	32	124
Trudności po opuszczeniu zakładów karnych	8	6	6	4	4	4
Alkoholizm	14	8	7	5	3	7
Sytuacja kryzysowa	2	2	7	2	6	12
Zdarzenia losowe	14	5	17	7	9	15

Źródło: GOPS w Mircu

3. Diagnoza zawiera analizę sfery gospodarczej, środowiskowej, funkcjonalno-przestrzennej
- a) **diagnoza zawiera analizę (ilościową i jakościową) zjawisk gospodarczych, środowiskowych, przestrzenno-funkcjonalnych, technicznych**

Przedstawiono w dalszej części diagnozy analizę ilościową i jakościową w podziale na jednostki pomocnicze i porównano je w zakresie stopnia przedsiębiorczości, kondycji lokalnych firm, azbestu pozostającego do utylizacji na terenie poszczególnych sołectw, dostęp do sieci wodociągowej, kanalizacyjnej, itd.

- b) **diagnoza identyfikuje czynniki powodujące sytuację kryzysową w sferze gospodarczej, środowiskowej, funkcjonalno-przestrzennej, technicznej w odniesieniu do jednostek planistycznych podlegających analizie.**

Czynnikami tymi są:

- niewystarczające środki finansowe na realizację zadań samorządowych,
- starzenie się społeczeństwa,
- mała liczba firm na lokalnym rynku,
- niska świadomość społeczna w zakresie ekologii.

- c) **diagnoza definiuje główne problemy w sferze gospodarczej, środowiskowej, funkcjonalno-przestrzennej, technicznej w odniesieniu do jednostek planistycznych podlegających analizie.**

Główne problemy na terenie Gminy Mirzec to:

- bezrobocie,
- ubóstwo,
- niepełnosprawność,
- wysoka przestępczość,
- niska przedsiębiorczość,
- słaba kondycja lokalnych firm,
- mała liczba miejsc pracy na lokalnym rynku,
- słaba aktywność organizacji pozarządowych,
- częściowy brak kanalizacji,
- zły stan techniczny dróg lokalnych, potrzeba budowy chodników,
- niewystarczający dostęp do wysokiej jakości infrastruktury sportowej, rekreacyjnych, zdrowotnej, edukacyjnej i kulturalnej,

4. Diagnoza pozwala na wskazania delimitacji obszaru zdegradowanego

Obszary zdegradowane wskazują na występowanie na ich terenie problemów w sferze gospodarczej, środowiskowej, funkcjonalno-przestrzennej i technicznej w odniesieniu do jednostek planistycznych podlegających diagnozie.

5. Na podstawie przeprowadzonej diagnozy wyznaczono obszar rewitalizacji
W Programie obszar rewitalizacji tworzą fragmenty sołectw Mirzec I i Mirzec II.

- a) Obszary rewitalizacji nie przekraczają 20% powierzchni gminy i 30% jej mieszkańców.
b) W pogłębionej diagnozie przedstawiono uzasadnienie wskazania tych obszarów.

Analiza ilościowo-jakościowa problemów w sferze społecznej

Analiza skali przyznawania zasiłków GOPS na terenie gminy

Analizując problemy społeczne wzięto pod uwagę przede wszystkim dane z Gminnego Ośrodka Pomocy Społecznej (dalej także GOPS) – poniżej prezentujemy skalę korzystania z pomocy społecznej ze względu na różne formy zasiłków.

1 Liczba osób korzystających z pomocy GOPS w Mircu w latach 2013, 2015, 2017

Poniższe tabele prezentują liczbę osób korzystających z pomocy GOPS w podziale na sołectwa w latach 2013, 2015 i 2017r.

Tabela 6 Liczba rodzin i osób korzystających z pomocy GOPS w Mircu w latach 2013, 2015, 2017

	Sołectwo	2013		2015		2017	
		Liczba osób	Liczba rodzin	Liczba osób	Liczba rodzin	Liczba osób	Liczba rodzin
1.	Gadka	57	38	55	35	41	30
2.	Jagodne	34	22	33	21	24	17
3.	Małyszyn	76	50	74	47	56	38
4.	Mirzec I	48	31	46	30	34	25
5.	Mirzec II	58	38	57	37	43	31
6.	Osiny	39	28	49	31	35	24
7.	Ostrożanka	33	21	31	20	23	15
8.	Trębowiec	29	19	28	18	21	15
9.	Tychów Nowy	62	41	60	40	46	32
10.	Tychów Stary	39	25	29	30	28	18
		475	313	462	309	351	245

Źródło: dane GOPS w Mircu

W 2017r. najwięcej mieszkańców Tychowa Nowego korzystało z pomocy GOPS – 46 osób, tj. 13,11% ogółu korzystających. Kolejne sołectwa to Mirzec II (43 osoby – 12,25%) i Gadka (41 osób – 11,68%)

2 Liczba dzieci i młodzieży korzystająca z dożywiania w latach 2013-2017

Spośród sołectw najwięcej liczbowo dzieci korzystających z dożywiania było w 2017r. z Małyszyna (22 – 17% ogółu), Gadki (19 -14% ogółu) i Mirzec I (17 – 13% ogółu).

Tabela 7 Liczba dzieci i młodzieży korzystająca z dożywiania w latach 2013, 2015, 2017 w poszczególnych sołectwach Gminy Mirzec

Tabela Liczba dzieci i młodzieży korzystająca z dożywiania				
L.p.	Sołectwo	2013	2015	2017
1.	Gadka	21	19	19
2.	Jagodne	9	7	3
3.	Małyszyn	26	24	22
4.	Mirzec I	19	17	17
5.	Mirzec II	27	17	13
6.	Osiny	24	22	17
7.	Ostrożanka	6	4	2
8.	Trębowiec	21	19	12
9.	Tychów Nowy	23	21	11
10.	Tychów Stary	18	16	13
	RAZEM	194	166	129

Źródło: GOPS w Mircu

3 Liczba osób korzystająca z zasiłków stałych, okresowych, celowych przyznawanych przez GOPS w Mircu w latach 2013, 2015, 2017

Zasiłek stały

W 2017r. najwięcej mieszkańców sołectwa Małyszyn skorzystało z tego zasiłku (12, tj. 21% ogółu), 9 osób to mieszkańcy sołectwa Mirzec I (9 osób, tj. 16% ogółu).

Zasiłek okresowy

Ogółem 168 osób pobierało ten zasiłek w roku 2017. Najwięcej – 27 to mieszkańcy sołectwa Małyszyn i Mirzec II – 21 osób.

Zasiłek celowy

W 2017r. został przyznany przez GOPS dla 191 osób, z czego 35 to mieszkańcy sołectwa Osiny, a po 28 osób pochodziło z sołectw Małyszyn i Mirzec I.

Lokalny Program Rewitalizacji dla Gminy Mirzec na lata 2016-2023

Tabela 8 Liczba osób korzystająca z zasiłków stałych, okresowych, celowych w poszczególnych sołectwach Gminy Mirzec w latach 2013, 2015, 2017

Sołectwo	2013 rok			2015 rok			2017 rok		
	Zasiłek								
	Stały	Okresowy	Celowy	Stały	Okresowy	Celowy	Stały	Okresowy	Celowy
1. Gadka	7	13	24	8	12	22	5	21	28
2. Jagodne	6	7	6	6	8	7	7	9	7
3. Małyszyn	9	11	26	10	10	24	12	27	28
4. Mirzec I	7	8	24	8	9	18	9	18	25
5. Mirzec II	9	10	29	8	11	30	1	21	28
6. Osiny	10	14	34	11	13	36	8	15	35
7. Ostrożanka	7	7	2	7	7	4	4	12	0
8. Trębowiec	6	7	17	5	9	16	5	9	18
9. Tychów Nowy	10	13	18	10	12	16	5	21	17
10. Tychów Stary	0	11	4	0	10	6	0	15	5
Razem	71	101	184	73	101	179	56	168	191

Źródło: GOPS w Mircu

4 Liczba osób korzystająca z zasiłków GOPS w Mircu z powodu bezrobocia w latach 2013, 2015, 2017

Wyraźnie spada liczba osób korzystających z zasiłków GOPS z tytułu bezrobocia w ciągu 4 lat o blisko 50%. W 2017r. spośród sołectw największa liczba mieszkańców pobierających ten zasiłek pochodziła z Małyszyna (13 osób), Gadki (12 osób, Mirzec I (11 osób) i Mirzec II (9 osób).

Tabela 9 Liczba osób korzystająca z zasiłków GOPS w Mircu z powodu bezrobocia w latach 2013, 2015, 2017

L.p.	Sołectwa	2013	2015	2017
1.	Gadka	23	14	12
2.	Jagodne	9	16	5
3.	Małyszyn	25	20	13
4.	Mirzec I	21	20	11
5.	Mirzec II	17	21	9
6.	Osiny	17	19	9
7.	Ostrożanka	11	16	6
8.	Trębowiec	11	7	6
9.	Tychów Nowy	19	6	9
10.	Tychów Stary	17	13	8
	RAZEM	170	152	88

Źródło: GOPS w Mircu

5 Liczba osób korzystająca z zasiłków GOPS w Mircu z powodu ubóstwa w latach 2013, 2015, 2017

Z kolei na stałym relatywnie niskim poziomie utrzymuje się liczba osób korzystająca z zasiłków z powodu ubóstwa (po 7 w latach 2013, 2015 i 8 w roku 2017). Połowa osób korzystających z tego zasiłku w roku 2017 pochodziła z sołectwa Mirzec II.

Tabela 10 Liczba osób korzystająca z zasiłków z powodu ubóstwa w latach 2013, 2015, 2017

L.p.	Sołectwa	2013	2015	2017
1.	Gadka			
2.	Jagodne	1	1	1
3.	Małyszyn	2	2	2
4.	Mirzec I			
5.	Mirzec II			4
6.	Osiny	3	3	
7.	Ostrożanka			
8.	Trębowiec			
9.	Tychów Nowy	1	1	1
10.	Tychów Stary			
	RAZEM	7	7	8

Źródło: GOPS w Mircu

6 Liczba osób korzystająca z zasiłków GOPS w Mircu z powodu niepełnosprawności w latach 2013, 2015, 2017

Również na mniej więcej stałym poziomie utrzymuje się w ostatnich latach liczba osób korzystająca z pomocy GOPS z tytułu niepełnosprawności (113 w 2017r. do 131 w 2015r.). Spośród sołectw 4 z nich mają zbliżoną liczbę osób korzystających z tego wsparcia w 2017r. tj. Gadka (18 osób), Małyszyn i Osiny (po 17 osób), Mirzec I – 16 osób. Najmniej 4 to mieszkańcy Tychowa Starego.

Lokalny Program Rewitalizacji dla Gminy Mirzec na lata 2016-2023

Tabela 11 Liczba osób korzystająca z zasiłków GOPS w Mircu z powodu niepełnosprawności w latach 2013, 2015, 2017

L.p.	Sołectwa	2013	2015	2017
1.	Gadka	18	18	18
2.	Jagodne	8	12	8
3.	Małyszyn	17	10	17
4.	Mirzec I	17	18	16
5.	Mirzec II	6	18	5
6.	Osiny	17	17	17
7.	Ostrożanka	6	8	5
8.	Trębowiec	12	10	11
9.	Tychów Nowy	13	12	12
10.	Tychów Stary	6	8	4
	RAZEM	120	131	113

Źródło: GOPS w Mircu

7 Liczba osób korzystająca z zasiłków GOPS w Mircu z powodu długotrwałej lub ciężkiej choroby w latach 2013, 2015, 2017

W 2017r. najwięcej osób korzystających z tego zasiłku mieszkało w sołectwach: Gadka (34), Małyszyn (31), Mirzec I (21). Na przestrzeni lat 2013-2017 liczba korzystających z tej formy wsparcia utrzymuje się na mniej więcej podobnym poziomie.

Tabela 12 Liczba osób korzystająca z zasiłków z powodu długotrwałej lub ciężkiej choroby w latach 2013, 2015, 2017

L.p.	Sołectwa	2013	2015	2017
1.	Gadka	35	34	34
2.	Jagodne	14	20	13
3.	Małyszyn	31	31	31
4.	Mirzec I	28	27	27
5.	Mirzec II	18	22	17
6.	Osiny	26	26	26
7.	Ostrożanka	9	13	8
8.	Trębowiec	15	14	14
9.	Tychów Nowy	22	21	21
10.	Tychów Stary	12	11	11
	RAZEM	210	219	202

Źródło: GOPS w Mircu

8 Liczba osób korzystająca z zasiłków GOPS w Mircu z powodu bezradności w sprawach opiekuńczo-wychowawczych w latach 2013, 2015, 2017

W roku 2017 wyraźnie spadła liczba osób korzystających z przedmiotowego zasiłku (z 55 osób w 2013r. do 32 w 2017r.).

Lokalny Program Rewitalizacji dla Gminy Mirzec na lata 2016-2023

Tabela 13 Liczba osób korzystająca z zasiłków z powodu bezradności w sprawach opiekuńczo-wychowawczych w latach 2013, 2015, 2017

L.p.	Sołectwa	2013	2015	2017
1.	Gadka	7	5	5
2.	Jagodne	5	9	
3.	Małyszyn	8	5	4
4.	Mirzec I	6	4	3
5.	Mirzec II	7	4	3
6.	Osiny	8	8	7
7.	Ostrożanka	4	2	
8.	Trębowiec	5	6	5
9.	Tychów Nowy	3	4	3
10.	Tychów Stary	2	4	2
	RAZEM	55	51	32

Źródło: GOPS w Mircu

9 Liczba osób korzystająca z zasiłków GOPS w Mircu z powodu alkoholizmu w latach 2013, 2015, 2017

Niewielka liczba osób korzysta z zasiłków z powodu alkoholizmu (od 8 w 2013r. do 3 w 2017r.).

Tabela 14 Liczba osób korzystająca z zasiłków GOPS w Mircu z powodu alkoholizmu w latach 2013, 2015, 2017

L.p.	Sołectwa	2013	2015	2017
1.	Gadka	1	1	1
2.	Jagodne	2		
3.	Małyszyn		1	
4.	Mirzec I	1		
5.	Mirzec II	1	1	
6.	Osiny			
7.	Ostrożanka	2	1	1
8.	Trębowiec			
9.	Tychów Nowy	1	1	1
10.	Tychów Stary			
	RAZEM	8	5	3

Źródło: GOPS w Mircu

Przestępstwa i wykroczenia

Ogółem w 2013 roku w tzw. 7 podstawowych kategoriach na terenie Gminy Mirzec stwierdzono 36 przestępstw, z których wykryto sprawców w 6 przypadkach z wykrywalnością na poziomie 16,7 %. Analogicznie w roku 2014 stwierdzono 33 przestępstwa, a wykryto 12 z wykrywalnością wynoszącą 36,4%.

	2013			2014		
	stwierdzone	wykryte	wykrywalność	stwierdzone	wykryte	wykrywalność
Kradzież	18	5	27,8%	12	5	41,7%
Włamanie	11	0	0	11	2	18,2%
Kradzież	0	0	0	0	0	0

Lokalny Program Rewitalizacji dla Gminy Mirzec na lata 2016-2023

pojazdu						
Zniszczenie mienia	6	1	16,7%	6	2	33,3%
Bójka/pobicie	0	0	0	0	0	0
Uszkodzenie ciała	1	0	0	4	3	75%
Rozbój/wymuszenie	0	0	0	0	0	0
RAZEM	36	6	16,7%	33	12	36,4%

(Źródło: Dane z Komendy Powiatowej Policji w Starachowicach)

W przypadku przestępstw narkotykowych statystyki dla Gminy Mirzec przedstawiają się następująco:

	2013			2014		
	stwierdzone	wykryte	wykrywalność	stwierdzone	wykryte	wykrywalność
Posiadanie narkotyków odurzających	3	2	66,7%	1	1	100%
Udzielanie środków odurzających	6	6	100%	0	0	0

(Źródło: Dane z Komendy Powiatowej Policji w Starachowicach)

Na terenie Gminy Mirzec w 2013 r. odnotowano ogółem 529 interwencji, 438 z nich dotyczyło interwencji publicznych, a 91 interwencji domowych. W tym samym okresie w 2014 r. podejmowanych interwencji na terenie Gminy Mirzec było 523 z tego 456 interwencji w miejscu publicznym, a 67 interwencji domowych. Interwencje publiczne z reguły dotyczyły wykroczeń porządkowych, przeciwko porządkowi publicznemu i z Ustawy o wychowaniu w trzeźwości.

INTERWENCJE	2013	2014
Domowe	91	67
W miejscu publicznym	438	456
RAZEM	529	523

(Źródło: Dane z Komendy Powiatowej Policji w Starachowicach)

Statystyki dotyczące bezpieczeństwa w ruchu drogowym na terenie Gminy Mirzec przedstawia poniższa tabela:

	2013	2014
Wypadki	8	7
Kolizje	46	49
Zabici	1	0
Ranni	7	7
Ogółem zdarzeń	62	63

(Źródło: Dane z Komendy Powiatowej Policji w Starachowicach)

W 2013 roku zarejestrowano 40 (36 Policja, 4 GOPS) Niebieskich Kart w związku z przemocą stosowaną wśród rodzin na terenie Gminy Mirzec, a w roku 2014 było ich 28 (tylko Policja).

W Gminie Mirzec od stycznia 2018r. funkcjonuje Komisariat Policji, który jest czynny od poniedziałku do piątku w godzinach 8-15.

Analiza demograficzna

Gminę Mirzec na koniec 2017r. zamieszkiwało 8328 osób. W ciągu ostatnich 8 lat liczba mieszkańców zwiększyła się o 49 osób.

Tabela 15 Struktura ludności na terenie Gminy Mirzec w latach 2013-2017

STRUKTURA LUDNOŚCI	31.12.2010		31.12.2011		31.12.2012		31.12.2013		31.12.2014		31.12.2015		31.12.2016		31.12.2017	
Stan ludności ogółem, w tym:	8279		8309		8339		8383		8402		8417		8355		8328	
Kobiety	4118		4150		4166		4183		4207		4218		4175		4158	
Mężczyźni	4161		4159		4173		4200		4195		4199		4180		4164	
Urodzenia żywe ogółem	68		67		64		64		67		61		60		73	
Zgony ogółem	97		86		96		101		110		103		99		101	
Przyrost naturalny	-29		-19		-32		-37		-43		-42		-39		-28	
Ludność w wieku przedprodukcyjnym (0-17 lat)	1635		1608		1577		1554		1647		1619		1584		1580	
Ludność w wieku produkcyjnym	K	M	K	M	K	M	K	M	K	M	K	M	K	M	K	M
Kobiety (18-59 lat) / Mężczyźni	2300	2807	2286	2836	2038	2581	2327	2860	2331	2588	2350	2856	2311	2821	2277	2771
Ludność w wieku	K	M	K	M	K	M	K	M	K	M	K	M	K	M	K	M
Kobiety (60 lat i więcej) / Mężczyźni (65 lat i więcej)	1044	493	1084	495	1039	519	1050	527	1080	537	1087	544	1096	576	1108	

Źródło: Ewidencja ludności, Urząd Gminy w Mircu

Kolejne tabele przedstawiają demografię w poszczególnych sołectwach w podziale na różne kategorie wiekowe.

Lokalny Program Rewitalizacji dla Gminy Mirzec na lata 2016-2023

Tabela 16 Liczba mieszkańców w poszczególnych sołectwach Gminy Mirzec – stan na 31.12.2010

Liczba mieszkańców w poszczególnych sołectwach Gminy Mirzec- stan na koniec 2010																					
Sołectwo	Przedział wiekowy																				
	do 6 lat			7-15 lat			16-19 lat			20-60 Kobiety				pow 60 Kobiety				RAZEM			
	K	M	RAZEM	K	M	RAZEM	K	M	RAZEM	K	RAZEM	M	RAZEM	K	RAZEM	M	RAZEM	K	M	RAZEM	
1. Gadka	33	39	72	56	55	111	23	43	66	338	338	400	400	172	172	68	68	622	605	1227	
2. Jagodne	16	13	29	16	20	36	15	17	32	162	162	199	199	87	87	40	40	296	289	585	
3. Małyszyn	21	27	48	30	36	66	35	33	68	255	255	301	301	121	121	59	59	462	456	918	
4. Mirzec I	31	53	84	65	62	127	28	30	58	344	344	408	408	143	143	73	73	611	626	1237	
5. Mirzec II	27	27	54	35	38	73	20	22	42	232	232	282	282	92	92	44	44	406	413	819	
6. Osiny	37	26	63	55	45	100	29	40	69	220	220	269	269	103	103	54	54	444	434	878	
7. Ostrożanka	21	11	32	21	19	40	11	11	22	109	109	147	147	46	46	27	27	208	215	423	
8. Trębowiec	11	21	32	28	36	64	10	16	26	153	153	190	190	69	69	25	25	271	288	559	
9. Tychów Nowy	22	36	58	32	44	76	27	18	45	202	202	271	271	97	97	51	51	380	420	800	
10. Tychów Stary	20	33	53	35	40	75	23	21	44	226	226	268	268	114	114	52	52	418	414	832	
Razem	239	286	525	373	395	768	221	251	472	2241	2241	2735	2735	1044	1044	493	493	4118	4160	8278	

Źródło: Ewidencja ludności, Urząd Gminy w Mircu

Lokalny Program Rewitalizacji dla Gminy Mirzec na lata 2016-2023

Tabela 17 Liczba mieszkańców w poszczególnych sołectwach Gminy Mirzec – stan na 31.12.2015

Sołectwo		Liczba mieszkańców w poszczególnych sołectwach Gminy Mirzec- stan na koniec 2015																			
		Przedział wiekowy																			
		do 6 lat			7-15 lat			16-19 lat			20-60 Kobiety			pow 60			RAZEM				
K	M	RAZEM	K	M	RAZEM	K	M	RAZEM	K	RAZEM	M	RAZEM	K	RAZEM	M	RAZEM	K	M	RAZEM		
1.	Gadka	32	31	63	50	64	110	27	24	51	330	330	407	407	178	178	77	77	617	603	1220
2.	Jagodne	10	16	26	21	16	37	7	10	17	155	155	191	191	93	93	40	40	286	273	559
3.	Małyszyn	17	19	36	30	38	68	17	17	34	266	266	325	325	140	140	64	64	470	463	933
4.	Mirzec I	23	44	67	58	72	130	34	25	59	361	361	427	427	154	154	143	143	641	640	1281
5.	Mirzec II	35	32	67	41	35	76	18	20	38	236	236	297	297	109	109	58	58	439	442	881
6.	Osiny	39	31	70	50	37	87	25	19	44	242	242	284	284	104	104	63	63	460	434	894
7.	Ostrożanka	12	13	25	28	21	49	7	8	15	112	112	149	149	57	57	26	26	216	217	433
8.	Trębowiec	15	22	37	19	24	43	11	22	33	153	153	195	195	74	74	33	33	274	296	570
9.	Tychów Nowy	22	16	38	37	51	88	12	23	35	204	204	265	265	112	112	65	65	387	420	807
10.	Tychów Stary	18	31	49	36	44	80	16	14	30	238	238	276	276	120	120	46	46	428	411	839
	Razem	223	255	478	370	402	768	174	182	356	2297	2297	2816	2816	1141	1141	615	615	4218	4199	8417

Źródło: Ewidencja ludności, Urząd Gminy w Mircu

Lokalny Program Rewitalizacji dla Gminy Mirzec na lata 2016-2023

Tabela 18 Liczba mieszkańców w poszczególnych sołectwach Gminy Mirzec – stan na 31.12.2016

Liczba mieszkańców w poszczególnych sołectwach Gminy Mirzec- stan na koniec 2016																				
Sołectwo	Przedział wiekowy																		RAZEM	
	do 6 lat			7-15 lat			16-19 lat			20-60 Kobiety			pow 60			K	M	RAZEM	K	M
	K	M	RAZEM	K	M	RAZEM	K	M	RAZEM	K	RAZEM	M	RAZEM	K	RAZEM	M	RAZEM	K	M	RAZEM
1. Gadka	34	33	67	53	56	109	17	28	45	330	330	399	399	179	179	81	81	613	597	1210
2. Jagodne	8	10	18	22	19	41	7	12	19	189	189	189	189	89	89	37	37	282	267	549
3. Małyszyn	13	21	34	32	38	70	17	16	33	270	270	312	312	137	137	74	74	469	461	930
4. Mirzec I	38	40	78	55	76	131	31	28	59	348	348	430	430	164	164	80	80	636	654	1290
5. Mirzec II	37	32	69	32	42	74	15	21	36	235	235	292	292	106	106	59	59	437	446	883
6. Osiny	30	29	59	54	35	89	25	18	43	235	235	284	284	114	114	59	59	458	425	883
7. Ostrożanka	10	10	20	28	19	47	7	9	16	107	107	148	148	60	60	26	26	212	212	424
8. Trębowiec	17	20	37	17	30	47	12	17	29	152	152	188	188	74	74	42	42	272	297	569
9. Tychów Nowy	22	15	37	28	52	80	12	18	30	204	204	266	266	109	109	69	69	375	420	795
10. Tychów Stary	20	23	43	36	49	85	15	12	27	233	233	268	268	117	117	49	49	421	401	822
Razem	229	233	462	357	416	773	158	179	337	2303	2303	2776	2776	1149	1149	576	576	4175	4180	8355

Źródło: Ewidencja ludności, Urząd Gminy w Mircu

Lokalny Program Rewitalizacji dla Gminy Mirzec na lata 2016-2023

Tabela 19 Liczba mieszkańców w poszczególnych sołectwach Gminy Mirzec – stan na 31.12.2017

Sołectwo		Liczba mieszkańców w poszczególnych sołectwach Gminy Mirzec- stan na koniec 2017																				
		Przedział wiekowy																		RAZEM		
		do 6 lat			7-15 lat			16-19 lat			20-60 Kobiety		pow 60									
K	M	RAZEM	K	M	RAZEM	K	M	RAZEM	K	RAZEM	M	RAZEM	K	RAZEM	M	RAZEM	K	M	RAZEM			
1.	Gadka	28	34	62	53	59	112	20	35	55	326	326	386	386	177	177	86	86	604	600	1204	
2.	Jagodne	6	11	22	22	18	40	7	11	18	147	147	190	190	89	89	36	36	271	266	537	
3.	Małyszyn	14	23	37	35	39	74	15	16	31	263	263	297	297	141	141	79	79	468	454	922	
4.	Mirzec I	38	41	79	54	74	128	27	29	56	355	355	427	427	168	168	86	86	642	656	1298	
5.	Mirzec II	31	36	67	48	42	90	19	16	35	229	229	289	289	110	110	60	60	437	443	880	
6.	Osiny	28	26	54	56	35	91	21	18	39	238	238	280	280	119	119	62	62	462	421	883	
7.	Ostrożanka	12	8	20	26	20	46	6	8	14	111	111	147	147	59	59	30	30	214	213	427	
8.	Trębowiec	21	20	41	15	32	47	13	12	25	151	151	186	186	72	72	45	45	272	299	571	
9.	Tychów Nowy	22	15	37	27	52	79	14	15	29	201	201	268	268	109	109	66	66	373	416	789	
10.	Tychów Stary	22	22	44	37	49	86	14	14	28	230	230	265	265	116	116	52	52	419	402	821	
	Razem	222	236	463	373	420	793	156	174	330	2251	2251	2735	2735	1160	1160	602	602	4162	4170	8332	

Źródło: analiza własna na podstawie danych Ewidencji Ludności Urzędu Gminy w Mircu

Liczba obszarów, w których nastąpił spadek liczby mieszkańców w ciągu 5 ostatnich lat

Wzięto pod uwagę liczbę mieszkańców w poszczególnych sołectwach na koniec 2010 i 2017 i porównano je ze sobą. Liczba mieszkańców gminy w tym okresie zwiększyła się o 54 osoby. Jako „kryzysowe” wskazano te sołectwa, w których spadła liczba mieszkańców tj. Gadka, Jagodne, Tychów Nowy i Tychów Stary.

Tabela 20 Analiza liczby mieszkańców w poszczególnych sołectwach – porównanie roku 2013 i 2017

Sołectwo	2017	2010	Wzrost/ spadek
Gadka	1204	1227	-23
Jagodne	537	585	-48
Małyszyn	922	918	4
Mirzec I	1298	1237	61
Mirzec II	880	819	61
Osiny	883	878	5
Ostrożanka	427	423	4
Trębowiec	571	559	12
Tychów Nowy	789	800	-11
Tychów Stary	821	832	-11
Razem	8332	8278	54

Źródło: analiza własna na podstawie danych Ewidencji Ludności Urząd Gminy w Mircu

Liczba obszarów, w których jest mniejszy niż średnia dla gminy procent mieszkańców do 19 r. ż.

Uznano, że obszary, które mają powyżej średniej tj. 19,04% strukturę osób młodych mają większe perspektywy niż te, które są poniżej średniej dla gminy. Z analizy wychodzi, że takich sołectw jest 5: Gadka, Jagodne, Małyszyn, Ostrożanka, Tychów Nowy.

Tabela 21 Liczba mieszkańców do 20 roku życia w poszczególnych sołectwach Gminy Mirzec – stan na 31.12.2017r.

Sołectwo	2017	% do ogółu w danym sołectwie
Gadka	229	19,02%
Jagodne	80	14,90%
Małyszyn	142	15,40%
Mirzec I	263	20,26%
Mirzec II	192	21,82%
Osiny	184	20,84%
Ostrożanka	80	18,74%
Trębowiec	113	19,79%
Tychów Nowy	145	18,38%
Tychów Stary	158	19,24%
Razem	1586	19,04%
Średnia dla gminy	19,04%	

Źródło: analiza własna na podstawie danych Ewidencji Ludności Urząd Gminy w Mircu

Liczba obszarów, na których jest większy procent mieszkańców powyżej 60 r.ż. dla kobiet i 65 r.ż. dla mężczyzn niż średnia dla gminy

Uznano, że obszary, które mają poniżej średniej tj. 21,15 % strukturę osób w wieku 60 lat i więcej dla kobiet i 65 lat i więcej dla mężczyzn - mają lepsze perspektywy demograficzne niż te, które są poniżej średniej dla gminy. Z analizy wynika, że najwięcej osób w przedmiotowym wieku licząc do ogółu mieszkańców jest w sołectwie Jagodne – 23,28% ogółu mieszkańców. Jeszcze 3 sołectwa są powyżej średniej – Gadka, Małyszyn i Tychów Nowy.

Tabela 22 Procentowy udział mieszkańców powyżej 61 lat i więcej w poszczególnych sołectwach Gminy Mirzecstan na 31.12.2017r.

Sołectwo	2017	% do ogółu w danym sołectwie
Gadka	263	21,84%
Jagodne	125	23,28%
Małyszyn	220	23,86%
Mirzec I	254	19,57%
Mirzec II	170	19,32%
Osiny	181	20,50%
Ostrożanka	89	20,84%
Trębowiec	117	20,49%
Tychów Nowy	175	22,18%
Tychów Stary	168	20,46%
Razem	1762	21,15%

Źródło: analiza własna na podstawie danych Ewidencji Ludności Urząd Gminy w Mircu

Wskaźnik obciążenia demograficznego

Analiza wskaźnika obciążenia demograficznego, tj. liczby ludności w wieku poprodukcyjnym (powyżej 59/64 roku życia) na 100 osób w wieku produkcyjnym, potwierdza tendencję stałego wzrostu ludności w wieku emerytalnym. Poniżej przedstawiono tabelę obrazującą zmiany wskaźnika obciążenia demograficznego w latach 2011-2015 na terenie Gminy Mirzec.

Tabela 23: Zmiany wskaźnika obciążenia demograficznego w latach 2011-2015

GMINA MIRZEC	2011	2012	2013	2014	2015
Ludność w wieku nieprodukcyjnym na 100 osób w wieku produkcyjnym	62,1	62,1	61,6	62,1	62,2
Ludność w wieku poprodukcyjnym na 100 osób w wieku przedprodukcyjnym	96,3	99,3	104,8	108,4	111,6
Ludność w wieku poprodukcyjnym na 100 osób w wieku produkcyjnym	30,5	30,9	31,5	32,3	32,8

Źródło: Opracowanie własne na podstawie danych Głównego Urzędu Statystycznego czerwiec 2016r.

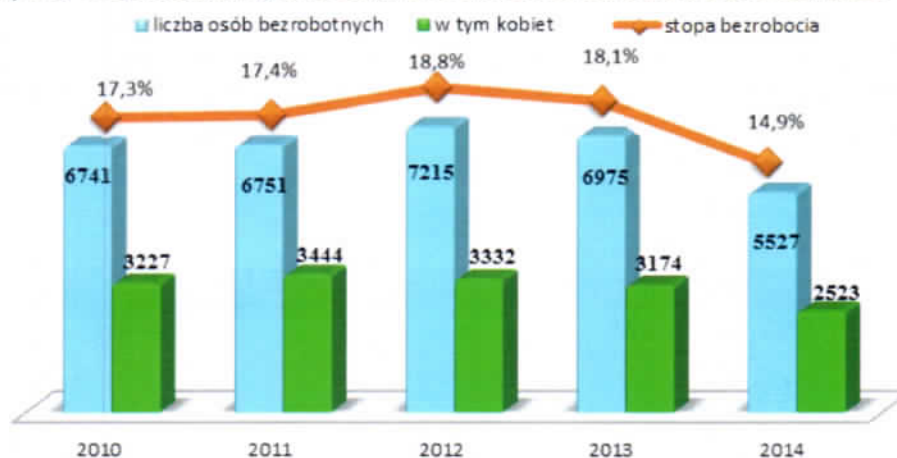
Na koniec 2015 r. w gminie wskaźnik obciążenia demograficznego osiągnął wartość **32,8** i był niższy w porównaniu ze wskaźnikiem dla województwa, który wynosił 33,9; oraz wyższy niż wskaźnik dla Polski – 31,4. Powyżej zaprezentowane dane jednoznacznie wskazują, iż ludność zamieszkująca Gminę Mirzec starzeje się.

Bezrobocie rejestrowane

Analizując sytuację na rynku pracy w Powiecie Starachowickim należy wziąć pod uwagę jego położenie w województwie. Powiat położony jest w północnej części Województwa Świętokrzyskiego

gdzie od lat sytuacja na rynku pracy jest gorsza, a bezrobocie dużo wyższe niż w południowej części województwa. W ostatnich latach obserwujemy stopniowy spadek stopy bezrobocia w Powiecie Starachowickim. Na tle pozostałych powiatów jest ona stosunkowo niska. Na koniec września 2015 r. wynosiła ona 12,5% i była niższa o 2,4% w stosunku do stopy bezrobocia z grudnia 2014r., kiedy wynosiła 14,9% (dla porównania w Powiecie Skarżyskim stopa bezrobocia pod koniec września 2014 wynosiła 22,5%, w Powiecie Ostrowieckim 16,9%). Poniższy wykres przedstawia liczbę osób bezrobotnych w tym kobiet oraz stopę bezrobocia na terenie Powiatu Starachowickiego w latach 2010-2014r.

Wykres 1 Bezrobocie rejestrowane w Powiecie Starachowickim w latach 2010 -2014



Źródło: Opracowanie własne na podstawie danych Głównego Urzędu Statystycznego <http://www.stat.gov.pl>

Jak pokazuje poniższa tabela bezrobocie na przestrzeni ostatnich 3 lat spada także w Gminie Mirzec.

Tabela 24: Liczba osób bezrobotnych na terenie Gminy Mirzec w latach 2013-2015

Jednostka terytorialna	Ogółem			Mężczyźni			Kobiety		
	2013	2014	2015	2013	2014	2015	2013	2014	2015
Mirzec	597	470	385	333	251	225	264	219	160

Źródło: Opracowanie własne na podstawie danych Głównego Urzędu Statystycznego

Działalność kulturalna na terenie Gminy Mirzec

W chwili obecnej z oferty kulturalno - edukacyjnej Biblioteki i Ośrodka Kultury Gminy Mirzec korzysta ok: **9 500 osób rocznie**. Realizacja projektu wpłynie na zwiększenie liczby osób biorących udział w wydarzeniach kulturalnych organizowanych na terenie gminy Mirzec oraz na zwiększenie oferty kulturalnej. Dzięki rozbudowie obiektu w miejscowości Tychów Nowy powstaną nowe koła zainteresowań m.in. taneczne, fotograficzne. Dodatkowo zostanie zmodernizowane pomieszczenie pełniące funkcję sali widowiskowo – koncertowej i Sali tradycji. Rozbudowany obiekt będzie posiadał również pomieszczenia gdzie będą organizowane wystawy.

Z danych statystycznych wynika, iż łączna liczba osób, które skorzystały z BiOK w Mircu oraz jego placówek w 2014 r. to 9474 osoby. W tym:

MIRZEC	1846 osób
- warsztaty plastyczne dla dzieci	214 osób
- zajęcia fitness dla dorosłych	118 osób
- zajęcia dla przedszkolaków	32 osoby
- gry i zabawy dowolne	1482 osoby

Lokalny Program Rewitalizacji dla Gminy Mirzec na lata 2016-2023

MAŁYSZYN	1673 osoby
- zajęcia plastyczne, rękodzieło, zajęcia dowolne	1355 osób
- gry i zabawy (X-box)	185 osób
- zajęcia muzyczne	76 osób
- spotkania wiejskie	57 osób
OSINY	4183 osoby
- kafejka internetowa i sala gier	3155 osób
- odwiedziny w Izbie Regionalnej	201 osób
- zajęcia rytmiczne	332 osób
- zajęcia rękodzielnicze	202 osoby
- zajęcia muzyczne	293 osoby
TYCHÓW STARY	1772 osoby
- warsztaty plastyczne	341 osób
- warsztaty kulinarne	82 osób
- warsztaty muzyczne	14 osób
- ogniska organizowane wspólnie z SP Tychów Stary	122 osób
- gry i zabawy dowolne (bilard, tenis stołowy)	1213 osób
TYCHÓW NOWY	500 osób
- zajęcia świetlicowe	500 osób

(Źródło: GMINNY PROGRAM REWITALIZACJI DLA GMINY MIRZEC NA LATA 2016-2022)

Tabela 25 Imprezy organizowane w roku 2014

Lp.	IMPREZA	DATA	Współorganizator	Miejsce
1.	NIECH KOLEDA SIĘ NIESIE	04.01.2014	CTL, KGW OSINY	CTL OSINY
2.	FINAŁ WOŚP	12.01.2014	CTL OSINY	CTL OSINY
3.	OTWARCIE GDKiI w MIRCUCIE	30.01.2014	GDKiI w MIRCUCIE	GDKiI w MIRCUCIE
4.	ZAPUSTY NA LUDOWO	22.02.2014	CTL, KGW OSINY	CTL OSINY
5.	OKRĘŻNA NA DARCIE PIERZA	27.02.2014	CTL, KGW OSINY	CTL OSINY
6.	ROZSTRZYGNIĘCIE KONKURSU NA STROIK WIELKANOCNY	04.2014	CTL, KGW OSINY	CTL OSINY
7.	ROCZNICA KONSTYTUCJI 3 MAJA	03.05.2014	GDKiI i UG w MIRCUCIE	KOŚCIÓŁ PARAFIALNY W MIRCUCIE
8.	OTWARCIE TERENÓW REWITALIZACYJNYCH MIRCUCIE POŁĄCZONE Z FESTYNEM: GMINNY DZIEŃ DZIECKA.	01.06.2014	GDKiI w MIRCUCIE, GBP, SP I PRZEDSZKOLE Z TERENU GMINY MIRZEC, GIMNAZJUM, GOPS	AMFITEATR W MIRCUCIE
9.	SOBÓTKA NA LUDOWO	22.06.2014	GDKiI w MIRCUCIE, CTL I WSZYSTKIE KGW	OSINY - PLENER
10.	OSIŃSKIE ŚPIEWANIE NA POCZĄTEK LATA	29.06.2014	CTL, KGW OSINY	CTL OSINY
11.	MIRZECKI FESTIWAL LUDOWY	16.07.2014	LGD, GDKiI w MIRCUCIE	AMFITEATR W MIRCUCIE
12.	BIESIADA NA LUDOWO	17.07.2014	LGD, GDKiI w MIRCUCIE	ŚWIETLICA SOŁECKA W MAŁYSZYNIE
13.	DOŻYNKI POWIATOWE	24.07.2014	GDKiI w MIRCUCIE, POWIAT STARACHOWICKI	AMFITEATR W MIRCUCIE
14.	OGNISKO DLA DZIECI ZE SP W TYCHOWIE STARYM	06.09.2014	SP W TYCHOWIE STARYM, KAW W TYCHOWIE STARYM	KAW W TYCHOWIE STARYM
15.	ROCZNICA BITWY POD	16.09.2014	SP W TYCHOWIE	PRZY POMNIKU W

	TYCHOWEM		STARYM, GDKiI w MIRCUCU, POWIAT STARACHOWICKI, OSP TYCHÓW STARY	LESIE STARACHOWICKIM
16.	ŚWIĘTO PIECZONEGO ZIEMNIAKA	20.09.2014	GDKiI w MIRCUCU, CTL, KGW OSINY, OSP OSINY	OSINY - PLENER
17.	POŻEGNANIE LATA	28.09.2014	GDKiI w MIRCUCU, GOPS	AMFITEATR W MIRCUCU
18.	WIECZÓR POEZJI I PIEŚNI LUDOWEJ	12.10.2014	CTL, KGW OSINY	CTL OSINY
19.	Z PIEŚNIĄ PRZEZ DZIEJE POLSKI	08.11.2014	CTL, KGW OSINY	CTL OSINY
20.	OTWARCIE REMIZY W GADCE	09.11.2014	LGD, OSP GADKA, SP GADKA	REMIZA W GADCE
21.	ŚWIĘTO NIEPODLEGŁOŚCI	11.11.2014	GDKiI i UG W MIRCUCU	KOŚCIÓŁ PARAFIALNY W MIRCUCU
22.	KONCERT ŚWIĄTECZNY	18.12.2014	GDKiI w MIRCUCU	GDKiI w MIRCUCU
23.	WIGILIA – INSCENIZACJA PRZYGOTOWANA DO NAGRANIA DLA TELEWIZJI KIELCE	18.12.2014	CTL, KGW OSINY	CTL OSINY

(Źródło: GMINNY PROGRAM REWITALIZACJI DLA GMINY MIRZEC NA LATA 2016-2022)

Organizacje pozarządowe

Na terenie gminy działają następujące organizacje pozarządowe i zorganizowane grupy nieformalne:

- Ochotnicza Straż Pożarna Gadka,
- Ochotnicza Straż Pożarna Jagodne,
- Ochotnicza Straż Pożarna Mirzec,
- Ochotnicza Straż Pożarna Osiny,
- Ochotnicza Straż Pożarna Ostrożanka,
- Ochotnicza Straż Pożarna Trębowiec,
- Ochotnicza Straż Pożarna Tychów Nowy,
- Ochotnicza Straż Pożarna Tychów Stary,
- Akademia Star Starachowice
- Akademia Piłki Siatkowej przy PLAS Kielce
- Stowarzyszenie Lokalna Grupa Działania Razem na Piaskowcu
- Mirzeckie Towarzystwo Sportowe LEONARD
- Stowarzyszenie na rzecz odnowy zabytków Parafii Św. Leonarda w Mircu.
- Stowarzyszenie Kół Gospodyń Wiejskich Ziemi Mirzeckiej
- Stowarzyszenie "Twoja Szansa"
- Stowarzyszenie "Wspólnie dla Gminy Mirzec"
- Osińskie Stowarzyszenie Pasjonatów Rękodzieła "Kuznia Arcydziel"
- Mirzeckie Stowarzyszenie Historyczne
- Aktywny Klub Seniora przy Bibliotece i Ośrodku Kultury Gminy Mirzec
- KGW i Zespół Folklorystyczny Jutrzenka z Ostrożanki
- KGW i Zespół Folklorystyczny Gromada i Kapela Sąsiedzi z Tychowa Starego
- KGW i Zespół Folklorystyczny Małyska Dolina z Małyszyna
- KGW i Zespół Folklorystyczny Kumosie z Gadki
- KGW i Zespół Folklorystyczny Tychowianie z Tychowa Nowego
- KGW i Zespół Folklorystyczny Trębolanki z Trębowca

- KGW i Zespół Folklorystyczny Osiniarki z Osin
- KGW Mirzec

Liczba obszarów, w których jest najmniejszy dostęp do infrastruktury kulturalnej

Na terenie gminy funkcjonuje 8 strażnic OSP z czego 2 stanowią równocześnie świetlice wiejską.

Tabela 26 Analiza infrastruktury kulturalnej dostępnej na terenie Gminy Mirzec

L.p.	Sołectwo	CZY SOŁECTWO/OSIEDLE POSIADA		
		BUDYNEK STRAŻNICY OSP	BUDYNEK ŚWIETLICY	STRAŻNICA OSP I ŚWIETLICA STANOWIĄ JEDEN BUDYNEK
1.	Gadka	TAK	NIE	TAK
2.	Jagodne	TAK	NIE	NIE
3.	Małyszyn	NIE	TAK	NIE
4.	Mirzec I	dla Mirca I i II- TAK	dla Mirca I i II- TAK	NIE dla Mirca I i II
5.	Mirzec II			
6.	Osiny	TAK	TAK	NIE
7.	Ostrożanka	TAK	NIE	NIE
8.	Trębowiec	TAK	NIE	NIE
9.	Tychów Nowy	TAK	NIE	NIE
10.	Tychów Stary	TAK	NIE	TAK

Źródło: Urząd Gminy w Mircu, stan: kwiecień 2018

Dostęp do infrastruktury sportowej

Analizując dostęp do infrastruktury sportowej należy stwierdzić, że najmniejszy jest na terenie sołectwa Ostrożanka. Najwięcej obiektów sportowych zlokalizowanych jest w centrum gminy tj. w miejscowości Mirzec, w tym boisko wielofunkcyjne, z którego korzystają mieszkańcy całej gminy.

Tabela 27 Analiza infrastruktury sportowej dostępnej w poszczególnych sołectwach Gminy Mirzec

Źródło: analiza własna na podstawie danych Urzędu Gminy w Mircu, stan: kwiecień 2018

L.p.	Sołectwo	CZY SOŁECTWO POSIADA							
		BOISKA	SIŁOWNIE WEWNĘTRZNE	SIŁOWNIE ZEWNĘTRZNE	BASEN	MINIGOLF	STADION LEKKOATLETYCZNY	PLAŻÓWK I	KOP TENISOWY
1.	Gadka	TAK	-	TAK	-	-	-	-	-
2.	Jagodne	TAK ASFALTOWE	-	TAK	-	-	-	-	-
3.	Małyszyn	TAK	-	TAK	-	-	-	-	-
4.	Mirzec I	Dla Mirca I i II TAK	-	-	-	-	-	-	Dla Mirca I i II na Orlik 2012
5.	Mirzec II		-	TAK	-	-	-	-	
6.	Osiny	TAK	-	-	-	-	-	-	
7.	Ostrożanka	-	-	-	-	-	-	-	
8.	Trębowiec	TAK Trawiaste	-	TAK	-	-	-	-	
9.	Tychów Nowy	TAK	-	TAK	-	-	-	-	
10.	Tychów Stary	TAK ASFALTOWE	-	-	-	-	-	-	

boisko wielofunkcyjne Orlik 2012 (położone na obszarze sołectwa Mirzec II) dla całej gminy

Dostęp do edukacji

Szkoła Podstawowa w Gadce
Szkoła Podstawowa z OI w Jagodne
Szkoła Podstawowa w Małyszynie
Szkoła Podstawowa w Mircu
Szkoła Podstawowa w Osinach
Szkoła Podstawowa w Trębowcu
Szkoła Podstawowa w Tychowie Nowym
Szkoła Podstawowa w Tychowie Starym

Tabela 28 Metryczka Gminy Mirzec (ilość uczniów wg SIO wrzesień 2013 wrzesień 2014 i wrzesień 2015)

	2014	2015	2016
Otrzymana subwencja oświatowa w tym : subwencja oświatowa naliczona na niepełnosprawnych	7.106.113	7.518.063	7.855.531
		1.100.999	1.129.279
Otrzymana dotacja przedszkolna	281.457	276.241	268.520
Subwencja oświatowa w przeliczeniu na ucznia	9.551	10.037	9.856
Subwencja i dotacja oświatowa w przeliczeniu na ucznia (razem z przedszkolami)	7.569	8.069	8.165
Wydatki na oświatę i wychowanie w działach 801 i 854 (wykonanie 2014, 2015, plan 2016)	11.261.736	11.381.131	11.540.532
Wydatki w przeliczeniu na ucznia (razem z przedszkolami)	11.539	11.782	11.599
Liczba wychowanków przedszkoli i uczniów szkół prowadzonych przez jst	976	966	995
Liczba uczniów subwencyjnych	744	749	797

Źródło: Urząd Gminy Mirzec

Tabela 29 Stan organizacji szkół podstawowych i gimnazjum w roku szkolnym 2015/2016. (stan na 30 września 2015)

	Wyszczególnienie	Liczba oddziałów	Liczba uczniów*	w tym:						
				0	I	II	III	IV	V	VI
1.	Szkoła Podstawowa w Gadce	7	79	17	14	9	12	9	11	7
2.	Szkoła Podstawowa z OI w Jagodne	5	40	-	10	11	6	0	6	7
3.	Szkoła Podstawowa w	7	83	24	15	6	7	14	13	4

Małyszynie										
4.	Szkoła Podstawowa w Mircu	9	170	-	38	36	22	34	22	18
5.	Szkoła Podstawowa w Osinach	7	85	21	8	11	9	9	12	15
6.	Szkoła Podstawowa w Trębowcu	7	45	13	9	6	4	4	5	4
7.	Szkoła Podstawowa w Tychowie Nowym	7	64	11	11	10	8	8	7	9
8.	Szkoła Podstawowa w Tychowie Starym	7	107	22	18	13	14	14	12	14
Razem		56	673	108	123	102	82	92	88	78
9.	Gimnazjum z OI w Mircu	10	232		77	68	87			
Ogółem		66	905							

Źródło: Urząd Gminy Mirzec

Tabela 30 Stan organizacji przedszkoli publicznych SIO na dzień 30.09.2015

Lp.	Wyszczególnienie	Liczba oddziałów	Liczba
1.	Publiczne Przedszkole w Jagodne	1	18
2.	Publiczne Przedszkole w Mircu	5	72
Ogółem:		6	90

Źródło: Urząd Gminy Mirzec

Dostęp do opieki lekarskiej

Samodzielny Zakład Opieki Zdrowotnej w Mircu swoją działalność prowadzi w dwóch ośrodkach zdrowia w **Mircu** i **Jagodne**, od poniedziałku do piątku. Udziela świadczeń w następujących zakresach:

- podstawowa opieka zdrowotna (ambulatoryjna i domowa);
- stomatologia;
- specjalistyczna opieka zdrowotna w zakresie ginekologii.

Tabela 31: Opieka zdrowotna na terenie Gminy Mirzec wybrane obszary

	Jednostka miary	2011	2012	2013	2014
PRZYCHODNIE - AMBULATORYJNA OPIEKA ZDROWOTNA (STAN W DNIU 31 XII)					
Przychodnie					
ogółem	ob.	2	2	2	2
publiczne	ob.	2	-	-	-
przychodnie na 10 tys. ludności	ob.	2	2	2	2
Przychodnie podległe samorządowi terytorialnemu					
przychodnie ogółem	ob.	2	2	2	2
Podstawowa opieka zdrowotna - porady					
porady ogółem					
ogółem	-	31820	29775	37626	30531

przychodnie terytorialnemu	podległe samorządowi	-	31820	29775	37626	30531
Ambulatoryjna opieka zdrowotna - porady lekarskie						
porady lekarskie ogółem						
ogółem		-	31124	38961	32279	
APTEKI I PUNKTY APTECZNE						
Apteki ogólnodostępne						
apteki	ob.	1	1	1	1	
mgr farmacji	osoba	2	2	1	1	
Punkty apteczne						
punkty apteczne	ob.	1	1	1	1	
Apteki – wskaźniki						
ludność na aptekę ogólnodostępną	osoba	8442	8447	8420	8379	


Źródło: Bank Danych Lokalnych GUS

Działalność Ośrodka Zdrowia w Mircu

Do zadań Ośrodka Zdrowia należy w szczególności:

- 1) dokonywanie oceny stanu zdrowia ludności oraz określenie potrzeb w zakresie ich zaspakajania,
 - 2) udzielanie świadczeń zdrowotnych profilaktycznych, diagnostycznych, leczniczych oraz pielęgniarstkich z zakresu medycyny ogólnej, rodzinnej i pediatrii, wykonywanych w ramach ambulatoryjnej i środowiskowej opieki zdrowotnej,
 - 3) objęcie opieką profilaktyczną populacji wieku rozwojowego, kobiet w ciąży, porodu i połoгу oraz chorych wymagających opieki medycznej,
 - 4) prowadzenie czynnego poradnictwa,
 - 5) udzielanie porad lekarskich w warunkach ambulatoryjnych i w domu chorego,
 - 6) orzekanie o stanie zdrowia, a tym samym o czasowej niezdolności do pracy,
 - 7) prowadzenie nadzoru sanitarnego, zapobiegawczego i szerzenie oświaty zdrowotnej, w szczególności prowadzenie szczepień ochronnych,
 - 8) organizowanie innych form opieki medycznej w sytuacjach awaryjnych (klęski żywiołowe, katastrofy, epidemie),
 - 9) organizowanie medycyny i higieny szkolnej,
 - 10) współpraca ze szpitalami, poradniami specjalistycznymi, pogotowiem i innymi jednostkami dla zapewnienia prawidłowej diagnostyki, leczenia pacjentów i ciągłości postępowania,
 - 11) czynności nie wymienione wyżej wynikające z bieżących potrzeb zdrowotnych lub medyczno-społecznych, zlecone do wykonania przez organy administracji państwowej.
- Ośrodek Zdrowia realizuje zadania na rzecz bezpieczeństwa i obronności państwa, na zasadach określonych w odrębnych przepisach.

Zdjęcie 8 Ośrodek Zdrowia w Mircu wewnątrz



fot. GRACZKOWSKI DOTACJE Sp. z o.o.

Organami Ośrodka Zdrowia są:

1) Dyrektor, który jest kierownikiem podmiotu leczniczego i do jego obowiązków należy w szczególności:

- bieżący nadzór nad wykonywaniem przez Ośrodek Zdrowia zadań statutowych,
- kierowanie Ośrodkiem i reprezentowanie go na zewnątrz,
- organizowanie pracy podległego personelu,
- opracowywanie planów pracy uwzględniających rozwiązywanie istotnych problemów zdrowotnych,
- dokonywanie ocen działalności Ośrodka Zdrowia i zapoznawanie z tymi ocenami Rady Społecznej oraz Rady Gminy w Mircu,
- zatrudnianie, zwalnianie i wynagradzanie podległego personelu.

Dyrektor jest przełożonym wszystkich pracowników Ośrodka Zdrowia oraz dokonuje wobec nich czynności z zakresu prawa pracy.

2) Rada Społeczna, która jest organem inicjującym i opiniodawczym oraz doradczym dla Dyrektora. Powołuje i odwołuje ją Rada Gminy w Mircu. W jej skład wchodzi:

- Wójt Gminy Mirzec jako przewodniczący Rady,
- przedstawiciel Wojewody Świętokrzyskiego,
- przedstawiciele wybrani przez Radę Gminy w Mircu w liczbie nieprzekraczającej 5 (pięć) osób.

Rada Społeczna działa na podstawie własnego, zatwierdzonego przez Radę Gminy w Mircu regulaminu, określającego sposób zwoływania posiedzeń, tryb pracy i podejmowanie uchwał. Kadencja Rady Społecznej trwa 4 lata i jej członkowie pełnią swoje obowiązki do czasu powołania nowego składu osobowego Rady Społecznej. Członkowie Rady Społecznej mogą zostać odwołani w każdym czasie, przed upływem kadencji, przez organ, który ich delegował. Do zadań Rady należy przedstawianie wniosków i opinii w sprawach:

- zbycia aktywów trwałych oraz zakupu lub przyjęcia darowizny nowej aparatury i sprzętu medycznego,
- związanych z przekształceniem bądź likwidacją, rozszerzeniem lub ograniczeniem działalności,

- przyznawaniem Dyrektorowi nagród,
- rozwiązywaniem stosunku pracy lub umowy cywilno-prawnej z Dyrektorem,
- regulaminu organizacyjnego, a także przedstawienie Dyrektorowi wniosków i opinii w sprawach:
 - ✓ planu finansowego, w tym planu inwestycyjnego,
 - ✓ rocznego sprawozdania z planu finansowego,
 - ✓ kredytów bankowych lub dotacji,
 - ✓ podziału zysku.

Rada Społeczna dokonuje również okresowych analiz skarg i wniosków wnoszonych przez pacjentów.

Zdjęcie 9 Ośrodek Zdrowia w Mircu od strony boiska ORLIK.



Fot. GRACZKOWSKI DOTACJE Sp. z o.o.

Na podstawie umowy z Narodowym Funduszem Zdrowia POZ w Mircu jest zobowiązany do gromadzenia i przekazywania celem rozliczenia umowy następujących informacji:

1. w zakresie świadczeń lekarza POZ, pielęgniarki POZ, położnej POZ:

- informacji o świadczeniobiorcach objętych opieką na podstawie deklaracji wyboru lekarza, pielęgniarki, położnej POZ w formie list świadczeniobiorców, których obejmuje opieką na podstawie deklaracji złożonych do osób udzielających świadczeń w ramach umowy z NFZ,
- informacji o świadczeniach udzielonych w okresie realizacji umowy,
- informacji o badaniach diagnostycznych wykonanych w ramach świadczeń udzielonych przez lekarzy POZ,

2. w zakresie świadczeń pielęgniarki szkolnej:

- informacji o uczniach objętych opieką pielęgniarki szkolnej w szkołach, z którymi nawiązał współpracę, w formie listy uczniów,
- informacji o świadczeniach udzielonych w okresie realizacji umowy.


Do Ośrodka Zdrowia złożonych jest 15 997 deklaracji, w tym do:

L.p.		Ogółem	z Gminy Mirzec	ze Starachowic	ze Skarżyska-Kamiennej	z Itży
1	lekarza	6086	5976	50	46	14
2	pielęgniarka	6124	6013	49	48	14
3	położna	2890	2843	50	11	6

4	pielęgniarka szkolna	897	890	5	2	0
	Razem	15 997	15 722	134	107	34

Źródło: dane Ośrodka Zdrowia w Mircu, czerwiec 2016

Zdjęcie 10 Ośrodek Zdrowia w Mircu wewnątrz.



Fot. GRACZKOWSKI DOTACJE Sp. z o.o.

Zasoby kadrowe Ośrodka Zdrowia

Struktura zatrudnienia w Ośrodku Zdrowia w Mircu – stan na 31.05.2016 r.

Lekarze:

- 4 etaty
- 3 osoby na um. zlecenie
- 5 osób na kontraktach

Pielęgniarki + położne:

8 etatów +1 etat – 9 etatów

Administracja: 2 etaty

Obsługa: 3 etaty + 1 um. zlecenie

Laborantka: 1 etat + 1 um. zlecenie

Etaty razem: 19

Stanowiska:

- dyrektor,
- lekarz/ lekarz dentyista,
- pielęgniarki: w tym pielęgniarka środowiska rodzinnego, pielęgniarka higieny szkolnej,
- położna,
- laborantka,
- księgowo,
- referent ds. statystyki medycznej,
- sprzątaczk.

Analiza ilościowa problemów w sferze środowiskowej

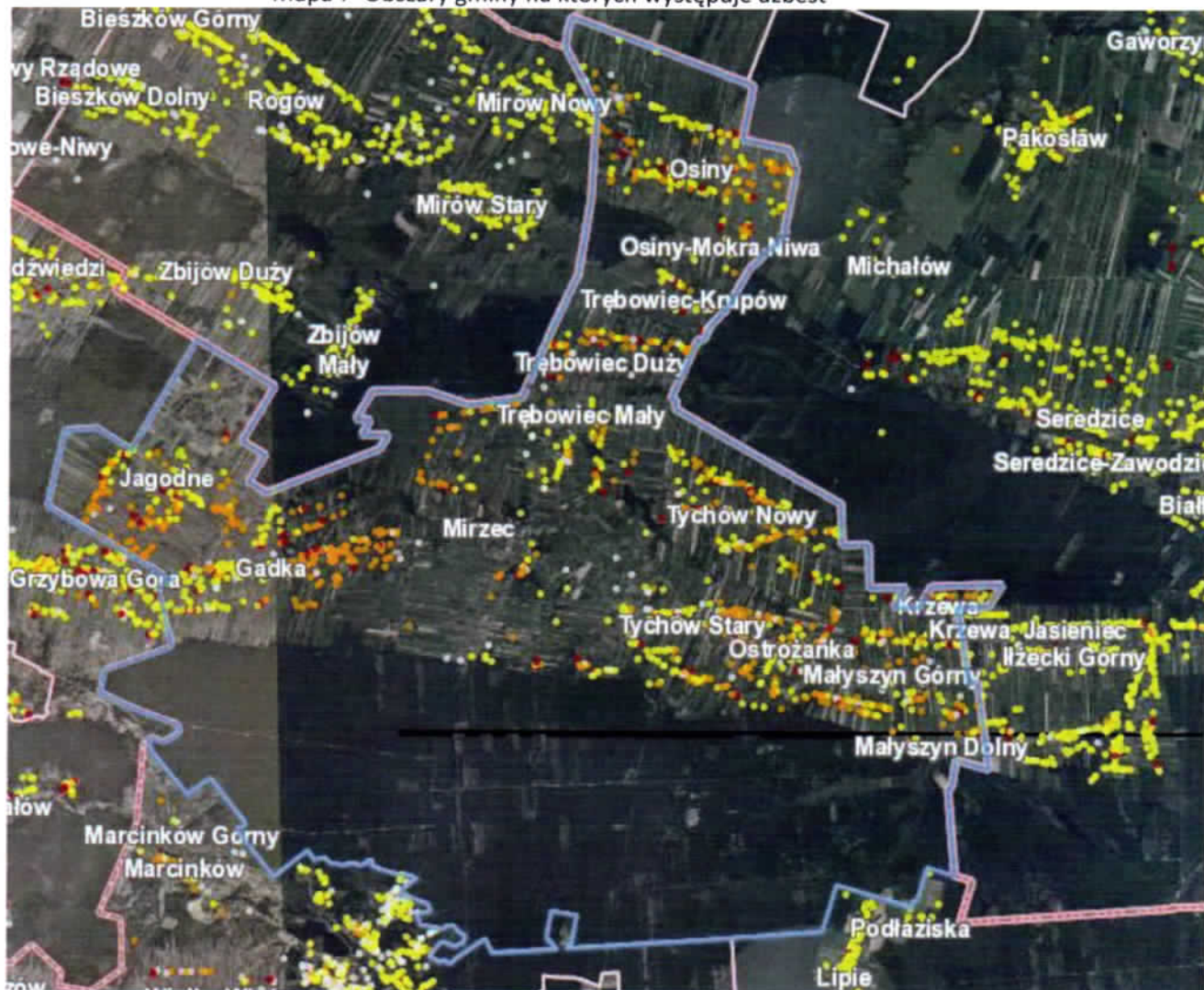
Analizując aspekty środowiskowe wzięto pod uwagę w szczególności negatywne zjawiska dotyczące obecności odpadów stwarzających zagrożenie dla życia, zdrowia ludzi lub stanu środowiska (zwłaszcza na obszary chronione).

Azbest pozostający do utylizacji na terenie gminy

Najwięcej azbestu pozostało do utylizacji w miejscowości Mirzec – 1134,991 tony, tj. 24,30 % ogółu azbestu na terenie gminy oraz sołectwach:

- Gadka 649,814 ton tj. 13,91% ogółu,
- Osiny 641,857 ton, tj. 13,74%.

Mapa 7 Obszary gminy na których występuje azbest



Źródło: <http://esip.bazaazbestowa.gov.pl/geoserwis.html>

Tabela 32 Inwentaryzacja azbestu na terenie Gminy Mirzec

Lp.	Sołectwo	Powierzchnia w ha	%
1.	Gadka	649,814	13,91%
2.	Jagodne	360,745	7,72%
3.	Małyszyn	446,138	9,55%
4.	Mirzec I	1134,991	24,30%
5.	Mirzec II		

6.	Osiny	641,857	13,74%
7.	Ostrożanka	191,576	4,10%
8.	Trębowiec	406,67	8,71%
9.	Tychów Nowy	428,395	9,17%
10.	Tychów Stary	410,645	8,79%
	RAZEM	4670,831	100,00%

Źródło: Urząd Gminy w Mircu

Obszary chronione i cenne przyrodniczo

Na terenie Gminy Mirzec zlokalizowane są:

- 1 Obszar Specjalnej Ochrony Siedlisk Natura 2000 (Uroczyska Lasów Starachowickich PLH260038),
- 1 obszar chronionego krajobrazu (Obszar Chronionego Krajobrazu Doliny Kamiennej),
- 2 pomniki przyrody (dąb bezszypułkowy w miejscowości Mirzec II, odsłonięcie geologiczne w Tychowie Starym),
- 1 stanowisko archeologiczne (fragment stanowiska Rydno)

Na terenie gminy nie występują:

- parki narodowe,
- rezerваты przyrody,
- parki krajobrazowe,
- zespoły przyrodniczo-krajobrazowe,
- Obszar Specjalnej Ochrony Ptaków NATURA 2000
- użytki ekologiczne,
- stanowiska dokumentacyjne.

Specjalne Obszary Ochrony Siedlisk NATURA 2000

Na terenie Gminy Mirzec znajdują się obszar NATURA 2000 Uroczyska Lasów Starachowickich PLH260038 – 911,28 ha, tj. 38,79%.

Obszar znajduje się w pobliżu miast takich jak Starachowice, Skarżysko – Kamienna, Wąchock. Stwarza to Prawie cały obszar NATURA 2000 zajmują lasy iglaste, pozostałą niecałą jedną piątą obszaru pokrywają lasy mieszane, a śladowo łąki, zarośla i siedliska rolnicze. Obszar jest częścią rozległego kompleksu leśnego na Przedgórzu Łżeckim, tzw. Puszczy Łżeckiej, nazywanej też Lasami Starachowickimi i zlokalizowany jest w jej północno-wschodniej części. Poprzecinany jest licznymi strumieniami. Obszar obejmuje także obszar źródłiskowy strugi Małyszyniec. Dominują tu siedliska borowe z sosną oraz domieszką jodły, dęba, modrzewia i buka. W runie występuje wiele gatunków chronionych, rzadkich i zagrożonych.

Uroczyska Lasów Starachowickich zabezpieczają duże kompleksy wyżynnego jodłowego boru mieszanego, uznawanego za zbiorowisko endemiczne Polski, występujące jedynie w Górach Świętokrzyskich i na Rostoczu. Ponadto znajdują się tutaj rozległe płaty grądów, nawiązujące do ciepłych grądów na lessach. Mimo, iż ostoja ta położona jest na przedpolu Gór Świętokrzyskich, występuje tutaj wiele gatunków górskich.

Zagrożenia dla obszaru:

Intensywna gospodarka leśna, w zakres której wchodzi zarówno cięcia rębne (usuwanie drzew zanim osiągną fazę starzenia się i obumierania) jak i tzw. cięcia sanitarne (usuwanie większości drzew obumierających i martwych), co prowadzi do poważnych zaburzeń naturalnej struktury ekologicznej drzewostanów i zaniku mikrobiotopów licznych gatunków saproksylobiontycznych bezkręgowców. Działalność tego typu ma także pośredni wpływ na ptaki i inne drobne kręgowce, ograniczając im potencjalne miejsca gniazdowania i zimowania, a także ich bazę żerową

Lokalny Program Rewitalizacji dla Gminy Mirzec na lata 2016-2023

Pomniki przyrody

Tabela 33 Pomniki przyrody występujące na terenie Gminy Mirzec

Lp.	Nr w rej. RDOS	Nazwa pomnika przyrody (jeżeli w akcie prawnym o ustanowieniu)	Data utworzenia pomnika przyrody	Obowiązująca podstawa prawna wraz z zaznaczeniem mającego ogłoszenia aktu prawnego	Opis pomnika przyrody	Obwód na wysokości 1,3 m [cm]	Wys. [m]	Gmina	Miejscowość	Obsz. ewidencyjny	Nr działki ewidencyjnej	Opis lokalizacji
42	89	dąb beczypułkowy	1986-12-27	1) Zarządzenie Nr 26/86 Wojewody Kieleckiego z dnia 24 grudnia 1986 r. w sprawie uznania za pomniki przyrody Dz. Urz. Woj. Kieleckiego Nr 20, poz. 183, z dn. 27.12.1986 r. 2) Rozporządzenie Nr 5/94 Wojewody Kieleckiego z dnia 20 czerwca 1994 r. zmieniające zarządzenie w sprawie uznania za pomniki przyrody (Dz. Urz. Woj. Kiel. Nr 8, poz. 53 z 30.06.1994 r.) 3) Rozporządzenie Nr 2/95 Wojewody Kieleckiego z dnia 20 stycznia 1995 r. zmieniające zarządzenie w sprawie uznania za pomniki przyrody (Dz. Urz. Woj. Kiel. Nr 4, poz. 30 z 14.02.1995 r.) 4) Rozporządzenie Nr 30/99 Wojewody Świętokrzyskiego z dnia 17 września 1999 r. zmieniające zarządzenie w sprawie uznania za pomniki przyrody (Dz. Urz. Woj. Święt. Nr 56, poz. 992 z 20.09.1999 r.) 5) Rozporządzenie Nr 276/2001 Wojewody Świętokrzyskiego z dnia 9 sierpnia 2001 r. zmieniające zarządzenie i rozporządzenia w sprawie uznania za pomniki przyrody (Dz. Urz. Woj. Święt. Nr 85, poz. 987 z 18.08.2001 r.) 6) Rozporządzenie Nr 25/2003 Wojewody Świętokrzyskiego z dnia 20 października 2003 r. zmieniające zarządzenie wojewody w sprawie uznania za pomniki przyrody (Dz. Urz. Woj. Święt. Nr 235, poz. 2202 z 24 października 2003 r.)	w wieku około 300 lat, o średnicy pnia na wys. 1,30 m od ziemi 1,40 m	430	25	Mirzec	Mirzec	Mirzec II	2807	położony na polnoc od zabudowań wieś

Lokalny Program Rewitalizacji dla Gminy Mirzec na lata 2016-2023

Lp.	Nr w rej. ROOŚ	Nazwa pomnika przyrody (jak w ścisłym zbadaniu o ustanowieniu)	Data utworzenia pomnika przyrody	Obowiązująca podstawa prawna wraz z oznaczeniem miejsca ogłoszenia aktu prawnego	Opis pomnika przyrody	Obwód na wysokości 1,3 m [cm]	Wys. [m]	Gmina	Miejscowość	Obręb ewidencyjny	Nr datki ewidencyjnej	Opis lokalizacji
130	196	odkrywcze geologiczne	1987-10-02	1) Zarządzenie Nr 2397 Wojewody Kieleckiego z dnia 2 października 1987 r. w sprawie uznania za pomnik przyrody Dz. Urz. Woj. Kieleckiego Nr 19, poz. 223. 2) Rozporządzenie Nr 6994 Wojewody Kieleckiego z dnia 20 czerwca 1994 r. zmieniające zarządzenie w sprawie uznania za pomnik przyrody (Dz. Urz. Woj. Kiel. Nr 8, poz. 54 z dn. 30.08.1994 r.) 3) Rozporządzenie Nr 7994 Wojewody Kieleckiego z dnia 4 sierpnia 1994 r. zmieniające zarządzenie w sprawie uznania za pomnik przyrody (Dz. Urz. Woj. Kieleckiego Nr 8, poz. 55, z dn. 30.08.1994 r.) 4) Rozporządzenie Nr 2762/001 Wojewody Świętokrzyskiego z dnia 9 sierpnia 2001 r. zmieniające zarządzenie i rozporządzenie w sprawie uznania za pomnik przyrody (Dz. Urz. Woj. Święt. Nr 85, poz. 987 z dn. 16.08.2001 r.)	Północna ściana dawnej eksploatowanej do 1952 r. odkrywkowej kopalni rud Fe "Mikołaj", Kopalnia ma długość 250 m, szerokość 100-150 m, chroniony odnowe ściany o wysokości ok. 15 m na długość 150 m. Wytłobywano tutaj łudokowajurskie rudy podłożu Mikołaja (benton) osiagającego międzyzłot kikutu nastu metrów (do 20 m)			Mirzec	Tychów Stary	Tychów Stary	340-362, 343, 345	ok. 700 m na północ od wschodniego krańca zwartej zabudowy wsi Tychów Stary

Źródło: <http://kielce.rdos.gov.pl/formy-ochrony-przyrody>

Analiza problemów w sferze gospodarczej

Liczba podmiotów gospodarczych wpisanych do rejestru REGON gospodarki Gminy Mirzec w 2014r. wynosiła 469, co stanowi tylko 6,49 % w skali całego powiatu. Na przestrzeni ostatnich trzech lat liczba podmiotów wpisywanych do rejestru Regon systematycznie zwiększa się, co świadczy pozytywnie o rozwoju przedsiębiorczości na terenie gminy i wskazuje na siłę potencjału gospodarki. Zdecydowana większość jednostek wpisanych do Rejestru to jednostki sektora prywatnego – 96,16%. Największą dynamikę rozwojową w gospodarce Gminy Mirzec wykazuje sektor handlu oraz usług. Przedmiotem działalności usługowej na terenie gminy jest przede wszystkim budownictwo i transport. Rzemiosło reprezentowane jest głównie przez stolarstwo. Na terenie gminy Mirzec brak jest dużych zakładów tworzących miejsca pracy, przez co większość mieszkańców dojeżdża do zakładów pracy w pobliskich gminach głównie w mieście Starachowice.

Działalność gospodarcza w Gminie Mirzec w ponad 30% skoncentrowana jest na terenie centralnych sołectw Gminy Mirzec tj. Mirzec I i Mirzec II. I tak na terenie sołectwa Mirzec I działa 37 podmiotów gospodarczych, a na terenie sołectwa Mirzec II - 43 podmioty gospodarcze. Liczba podmiotów gospodarki narodowej wpisanej do rejestru REGON w przeliczeniu na 1000 mieszkańców w Gminie Mirzec jest nadal dużo niższa niż średnia w województwie i powiecie.

Wykres 2 Liczba podmiotów gospodarki narodowej wpisanej do rejestru REGON na przelomie lat 2011-2015



Źródło: Opracowanie własne na podstawie danych GUS

Od kilku lat wzrasta na terenie gminy dochód na 1 mieszkańca, co obrazuje poniższy wykres. W 2014 r. wynosił on 3 095,12 zł i był wyższy o 272,02 zł niż w roku 2011. Nadal jednak dochody ogółem na 1 mieszkańca w gminie są niższe niż w Polsce (3 970,71 zł), oraz niższe niż w województwie świętokrzyskim (3 468,28 zł). Udział dochodów własnych w dochodach ogółem w 2014 r. wynosił zaledwie 25,67% i był niższy niż w Polsce (55,4%), oraz niższy niż w województwie świętokrzyskim (43,4%) co świadczy o małej samodzielności gminy. Wydatki ogółem powiatu na 1 mieszkańca w 2014 r. wyniosły 3 044,85 zł. Wynik ten był niższy niż w Polsce 4 021,68 zł oraz w województwie świętokrzyskim 3 540,89 zł.

Wykres 3 Dochody i wydatki w Gminie Mirzec w przeliczeniu na 1 mieszkańca



Źródło: Opracowanie własne na podstawie danych Głównego Urzędu Statystycznego

Analiza ilościowa problemów w sferze przestrzenno-funkcjonalnej

Analizując sferę przestrzenno-funkcjonalną wzięto pod uwagę negatywne zjawiska dotyczące niewystarczającego wyposażenia w infrastrukturę techniczną i społeczną lub jej złego stanu technicznego, braku dostępu do podstawowych usług lub ich niskiej jakości, niedostosowania rozwiązań urbanistycznych do zmieniających się funkcji obszaru, niskiego poziomu obsługi komunikacyjnej, niedoboru lub niskiej jakości terenów publicznych.

Infrastruktura drogowa na terenie Gminy Mirzec

Podstawowy układ komunikacyjny gminy Mirzec o znaczeniu ponadlokalnym stanowi droga wojewódzka Nr 744 Radom – Wierzbica - Starachowice (dł. 16,9 km), 13 odcinków dróg powiatowych o łącznej długości 54,2km oraz 33 odcinki dróg gminnych o łącznej długości 41,3 km.

Tabela 34 Przebieg dróg powiatowych na terenie Gminy Mirzec

Nr ewid. drogi	Stary nr ewid. drogi	Nazwa drogi i opis przebiegu
0557 T	15853	<u>Nazwa drogi:</u> Skarżysko Kamienna - Mirzec <u>Przebieg drogi:</u> odc. (Grzybowa Góra) gr. admin. powiatu – Gadka – Mirzec Ogrody –Mirzec - do dr. woj. nr 744
0558 T	15854	<u>Nazwa drogi:</u> (Zbijów Duży) – gr. woj. świętokrzysk. – Jagodne – Grzybowa Góra <u>Przebieg drogi:</u> odc. (Zbijów Duży) gr. woj. świętokrzys., gr. powiatu – Jagodne – gr. administr. powiatu (Grzybowa Góra)
0559 T	15855	<u>Nazwa drogi:</u> Jagodne - Gadka <u>Przebieg drogi:</u> od dr. powiat. nr 0558 T – Jagodne – Gadka – do dr. powiat. nr 0557 T
0560 T	15856	<u>Nazwa drogi:</u> Podkowałów – Mirzec – Poddąbrowa <u>Przebieg drogi:</u> od dr. dojazdowej do pól – Podkowałów – Mirzec – Poddąbrowa – do dr. powiat. nr 0561 T
0561 T	15857	<u>Nazwa drogi:</u> Mirzec (Ogrody) – Poddąbrowa – Tychów Stary – dr. woj. nr 744 <u>Przebieg drogi:</u> od dr. powiat. nr 0557 T – Mirzec Ogrody – Poddąbrowa – Malcówki – Tychów Stary – od dr. woj. nr 744
0563 T	15858	<u>Nazwa drogi:</u> Mirzec – Wąchock <u>Przebieg drogi:</u> odc. od dr. woj. nr 744 – Mirzec – ul. Langiewiczza – Wąchock, ul. Radomska – ul. Kolejowa – do dr. kraj nr. 42
0564 T	15859	<u>Nazwa drogi:</u> przez wieś Malcówki <u>Przebieg drogi:</u> od dr. woj. nr 744 – Mirzec – przez wieś Malcówki – do dr. powiat. nr 0561 T
0565 T	15860	<u>Nazwa drogi:</u> Tychów Nowy – Ostrożanka <u>Przebieg drogi:</u> od m. Tychów Nowy – przez wieś (wspólny przebieg z drogą powiat. nr 0566 T od drogi do ujęcia wody w m. Trębowiec do skrzyżowania z dr. powiat. nr 0566 T w kierunku m. Seredzice) – Ostrożanka przez wieś – do dr. powiat. nr 0567 T
0566 T	15861	<u>Nazwa drogi:</u> (Seredzice) gr. woj. świętokrzyskiego – Tychów Nowy – Tychów Stary <u>Przebieg drogi:</u> (Seredzice) gr. administr. woj. świętokrz.,

		gr. powiatu – Tychów Nowy (wspólny przebieg z dr powiat. nr 0565 T do skrzyżowania z dr. do ujęcia wody w m. Trębowiec) – Tychów Stary – do dr. woj. nr 744
0567 T	15862	<u>Nazwa drogi:</u> Tychów Stary – Ostrożanka – Małyszyn – gr. woj. świętokrzysk. (Pastwiska) <u>Przebieg drogi:</u> od dr. woj. nr 744 – Tychów Stary – Ostrożanka – Małyszyn Górny – gr. powiatu, gr. woj. świętokrz. (Pastwiska)
0568 T	15863	<u>Nazwa drogi:</u> Małyszyn Górny – Małyszyn Stary <u>Przebieg drogi:</u> od dr. powiat. nr 0567 T – Małyszyn Górny – Małyszyn Stary – do dr. powiat. nr 0567 T
0569 T	15864	<u>Nazwa drogi:</u> Trębowiec Duży – Czerwona - Mirzec <u>Przebieg drogi:</u> od dr. powiat. nr 0570 T – Trębowiec Duży – Czerwona – Mirzec Podborki – do dr. woj. nr 744
0570 T	15865 15866	<u>Nazwa drogi:</u> Osiny – Mokre Niwy – Krupów – Trębowiec Duży – gr. woj. świętokrzysk. (Zbijów Mały) <u>Przebieg drogi:</u> od dr. gminnej (byłej dr. powiat. nr 0571 T) – Osiny – Mokre Niwy – Krupów – Trębowiec Duży – skrzyżowanie z dr. woj. nr 744 – Trębowiec Duży - gr. administr. powiatu, gr. woj. świętokrzysk. (Zbijów Mały)

(Źródło: Zarząd Dróg Powiatowych w Starachowicach)

Na terenie gminy nie ma transportu kolejowego. Najbliższe stacje kolejowe znajdują się w Skarżysku - Kamiennej, Wąchocku i Starachowicach, co powoduje, że podstawowe potrzeby w zakresie obsługi komunikacyjnej są zaspokajane przez transport samochodowy. Publiczną komunikację samochodową zapewniają państwowe przedsiębiorstwa komunikacji samochodowej, autobusy komunikacji miejskiej oraz coraz częściej obsługa sprawowana przez prywatnych przewoźników.

Liczba obszarów, w których brak jest lub jest tylko częściowo rozwiązany problem gospodarki ściekowej

Wzięto pod uwagę czy problem dot. gospodarki ściekowej został rozwiązany. Nie analizuje się gospodarki wodnej, gdyż Gmina Mirzec jest w blisko 100% zwodociągowana.

Tabela 35 Analiza Gminy Mirzec pod kątem posiadanej infrastruktury wodociągowej, kanalizacyjnej i gazowej

L.p.	Sołectwo	CZY SOŁECTWO/OSIEDLE POSIADA		
		WODOCIĄG	KANALIZACJA	GAZ
1.	Gadka	TAK	CZĘŚCIOWO	TAK
2.	Jagodne	TAK	CZĘŚCIOWO	NIE
3.	Małyszyn	TAK	CZĘŚCIOWO	TAK
4.	Mirzec I	TAK	CZĘŚCIOWO	CZĘŚCIOWO
5.	Mirzec II	TAK	CZĘŚCIOWO	CZĘŚCIOWO
6.	Osiny	TAK	CZĘŚCIOWO	NIE
7.	Ostrożanka	TAK	CZĘŚCIOWO	TAK
8.	Trębowiec	TAK	CZĘŚCIOWO	NIE
9.	Tychów Nowy	TAK	CZĘŚCIOWO	TAK
10.	Tychów Stary	TAK	CZĘŚCIOWO	TAK

Źródło: opracowanie własne na podstawie danych Urzędu Gminy w Mircu, stan na: kwiecień 2018

W obszarze kanalizacji wszystkie sołectwa są częściowo skanalizowane. Jeżeli chodzi o dostęp do gazu to część sołectw nie ma takiego dostępu w ogóle (Jagodne, Osiny, Trębowiec) lub częściowo (Mirzec I i Mirzec II).

Liczba obszarów na których występują zabytki wpisane do Rejestru Zabytków Nieruchomych Województwa Świętokrzyskiego

Gmina Mirzec charakteryzuje się niskim stopniem zachowania substancji zabytkowej. Zespoły urbanistyczno-architektoniczne i poszczególne obiekty oraz stanowiska archeologiczne stanowiące dziedzictwo kulturowe gminy objęte są ochroną Świętokrzyskiego Wojewódzkiego Konserwatora Zabytków w Kielcach.

Zgodnie z obowiązującym Miejscowy Planem Zagospodarowania Przestrzennego Gminy Mirzec (Uchwała nr XLIII/233/2010 Rady Gminy w Mircu z dnia 16 lipca 2010 r.), ustalającym granice i zasad zagospodarowania terenów i obiektów dóbr kultury podlegających ochronie, zachowaniem i ochroną dóbr kultury wpisanych do rejestru zabytków objęte są:

- 1) Kapliczka św. Jana Nepomucena w Mircu, - drewniana, XIX wiek, gruntownie przebudowana w 1980 r. - nr rejestru 822;
- 2) Kościół pod wez. św. Leonarda w Mircu - murowany, XIX w. budowa ok. 1844-1850 r. – nr rejestru 183;

Dla tych obiektów obowiązują następujące ustalenia:

- 1) na wszelkie prace wykonywane w wyżej wymienionych obiektach i ich otoczeniu wymagane jest uzgodnienie Wojewódzkiego Konserwatora Zabytków;
- 2) sprawowanie opieki nad zabytkiem oraz jego otoczeniem musi umożliwiać prowadzenie badań architektonicznych, konserwatorskich i restauratorskich;
- 3) w otoczeniu zabytków nowa zabudowa gabarytami i sposobem kształtowania powinna nawiązywać do miejscowej tradycji architektonicznej.

Obiekty wpisane do ewidencji zabytków pokazuje poniższa tabela:

Tabela 36 Wykaz zabytków zlokalizowanych na terenie Gminy Mirzec

Lp.	Miejscowość Nr	Rodzaj obiektu	Okres powstania obiektu	Właściciel
1.	Małyszyn Górny 112	dom drewniany	1923r.	J. Burakowska
2.	Małyszyn Górny 113	dom drewniany	ok. 1920 r.	A. Adamus
3.	Mirzec	Cmentarz parafialny, (teren w granicach ogrodzenia)		
4.	Mirzec	Cmentarz parafialny, stary (teren w granicach ogrodzenia)		
5.	Mirzec	kapliczka przy drodze do Tychowa – murowana	XIX w. 1859 r.	
6.	Mirzec 39	kuźnia drewniana	XX w. ok. 1930r.	M. Rafalska
7.	Mirzec	Szkoła, - murowana	1938 – 1939 r.	
8.	Mirzec	Urząd Gminy – obecnie świetlica środowiskowa, Biblioteka murowany	XX w. 1922 r.	
9.	Mirzec	Zespół dworu: a) willa drewniana obecnie	4 ćw. XIX w. na fundamentach	B. Żaczek

		zamieszkała, po remoncie), b) spichlerz murowany (obecnie magazyn), c) park – (pozostałości)	dworu z XIX w. XIX w. przebudowany I poł. XIX w. cz. przebudowany w 1952 r. XIX w.	
10.	Mirzec	Zespół kościoła parafialnego pod weź. św. Leonarda: a) dzwonnica murowana, b) ogrodzenie murowane	XIX w. ok. 1850 r. II poł. XIX w.	
11.	Mirzec Poduchowny 17	dom murowany	Początek XX w.	J. Działak
12.	Osiny 89	dom drewniany	XIX w. ok. 1860 r.	S. Kowalski
13.	Osiny 51	dom, drewniany	XX w.	K. Michalczak
14.	Ostrożanka	Zagroda młynarska: a) kurnik, szach, (obecnie budynek gospodarczy) b) młyn, (motorowy II), szach – drewniany (obecnie nieużytkowany)	XX w. ok. 1930r. XX w. ok. 1947r.	Gmina Mirzec
15.	Trębowiec Duży 51	piwnica murowana	XIX w.	F. Barszcz
16.	Trębowiec Duży 45	Zagrody: a) piwnica mur – ziem. b) stodoła drewniana	k. XIX w. XX w. ok. 1930r.	W. Dzik

Źródło: Urząd Gminy w Mircu

Dla tych obiektów obowiązują następujące ustalenia:

- 1) na wszelkie prace wykonywane w wymienionych obiektach i ich otoczeniu wymagane jest uzyskanie opinii Wojewódzkiego Konserwatora Zabytków;
- 2) sprawowanie opieki nad zabytkiem oraz jego otoczeniem musi umożliwiać prowadzenie badań architektonicznych, konserwatorskich i restauratorskich;
- 3) nowa zabudowa gabarytami i sposobem kształtowania nie może dominować nad zabudową historyczną i powinna nawiązywać do niej formą i skalą, czerpać z miejscowej tradycji architektonicznej;
- 4) wszelka działalność inwestycyjna musi uwzględniać istniejące związki przestrzenne i funkcjonalne.

Miejsca pamięci narodowej, dla których ustalono ochronę na terenie gminy Mirzec to:

- 1) Gadka – pomnik ofiar egzekucji w 1943 r.;
- 2) Mirzec II:
 - mogiła żołnierzy Wojska Polskiego poległych w 1939r. – cmentarz katolicki,
 - mogiła partyzantów i ofiar terroru z 1943 – cmentarz katolicki,
 - pomnik ofiar wojny 1939 – 1945 r. – skwer,
 - mogiły 22 żołnierzy armii niemieckiej, poległych w 1915r.;
- 3) Tychów Stary:
 - mogiła ofiar egzekucji w 1943 r. – mogiła na skraju lasu
 - mogiła partyzantów z 1944 r. – mogiła w głębi lasu przy drodze do Starachowic.

Ponadto ustalone jest zachowanie i ochrona według zasad dla stanowisk archeologicznych podlegających ochronie archeologicznej biernej oraz obszarów (śladów - pozostałości) starożytnego górnictwa i hutnictwa.

STANOWISKA ARCHEOLOGICZNE PODLEGAJĄCE OCHRONIE ARCHEOLOGICZNEJ BIERNEJ:

- 1) na etapie realizacji inwestycji związanych z pracami ziemnymi w strefach ochrony archeologicznej obowiązuje uzgadnianie wszelkiej działalności inwestycyjnej z Wojewódzkim Konserwatorem Zabytków;
- 2) prace ziemne na obszarze stref ochrony archeologicznej należy objąć nadzorem lub wyprzedzającymi inwestycje badaniami ratowniczymi prowadzonymi na koszt inwestora;
- 3) w trakcie prowadzenia prac ziemnych (w tym także na terenach upraw polowych, budowie dróg, uzbrojenia komunalnego, obiektów kubaturowych itp.) przypadkowe odkrycia obiektów archeologicznych – zgodnie z przepisami szczególnymi należy zabezpieczyć a fakt ten zgłosić do Wojewódzkiego Konserwatora Zabytków;
- 4) w strefie ochrony archeologicznej obowiązuje zakaz dewastacji terenu poprzez wybiórkę piasku i wszelkie zmiany w ukształtowaniu terenu;
- 5) prace ziemne należy poprzedzić uzyskaniem pozwolenia w zakresie ochrony zabytków archeologicznych Wojewódzkiego Konserwatora Zabytków.

OBSZARY (ŚLADÓW - POZOSTAŁOŚCI) STAROŻYTNEGO GÓRNICTWA I HUTNICTWA we wsiach: Małyszyn, Ostrożanka, Tychów Stary, Tychów Nowy, Mirzec I i Mirzec II:

- a) w trakcie prowadzenia prac ziemnych (w tym także na terenach upraw polowych, budowie dróg, uzbrojenia komunalnego, obiektów kubaturowych itp.) przypadkowe odkrycia obiektów archeologicznych – zgodnie z przepisami szczególnymi należy zabezpieczyć a fakt ten zgłosić do Wojewódzkiego Konserwatora Zabytków,
- b) zakaz dewastacji terenu poprzez wybiórkę piasku i zmiany w ukształtowaniu terenu,
- c) w przypadku realizacji ustaleń planu zagospodarowania przestrzennego gminy, kolidujących z istnieniem śladów starożytnego górnictwa i hutnictwa, muszą one być poddane badaniom sondażowym i ratowniczym.

Analiza ilościowa problemów w sferze technicznej

Analizując sferę przestrzenno-funkcjonalną wzięto pod uwagę negatywne zjawiska dotyczące degradacji stanu technicznego obiektów budowlanych oraz niefunkcjonowaniu rozwiązań technicznych umożliwiających efektywne korzystanie z obiektów budowlanych, w szczególności w zakresie energooszczędności i ochrony środowiska.

Liczba obszarów, w których istnieje potrzeba modernizacji budynków użyteczności publicznej

Budynki, które wymagają największych remontów znajdują się w:

- 1 OSP w Mircu
- 2 OSP w Gadce
- 3 OSP w Osinach
- 4 Szkoła Podstawowa w Małyszynie Górnym
- 5 Szkoła Podstawowa z Oddziałem Integracyjnym w Jagodnym
- 6 Szkoła Podstawowa w Tychowie Nowym
- 7 Szkoła Podstawowa w Trębowcu
- 8 Szkoła Podstawowa w Tychowie Starym
- 9 Szkoła Podstawowa w Osinach
- 10 Szkoła Podstawowa w Mircu Starym
- 11 Budynek Urzędu Gminy w Mircu Starym

3 Wyznaczenie obszaru zdegradowanego i obszaru rewitalizacji

Zgodnie z rozdziałem 3 punkt 3 Wytucznych w zakresie rewitalizacji w programach operacyjnych na lata 2014-2020 obszar zdegradowany – to obszar, na którym zidentyfikowano stan kryzysowy. Dotyczy to najczęściej obszarów miejskich, ale także wiejskich. Obszar zdegradowany może być podzielony na podobszary, w tym podobszary nieposiadające ze sobą wspólnych granic pod warunkiem stwierdzenia sytuacji kryzysowej na każdym z podobszarów. Na podstawie Diagnozy zawartej w rozdziale 2 niniejszego dokumentu analizując kilkanaście różnych wskaźników wyznaczono obszar zdegradowany. Jako obszar zdegradowany wyznaczono sołectwa gdzie zidentyfikowano najwięcej negatywnych zjawisk społecznych, negatywne zjawiska gospodarcze, środowiskowe, funkcjonalno-przestrzenne i techniczne.

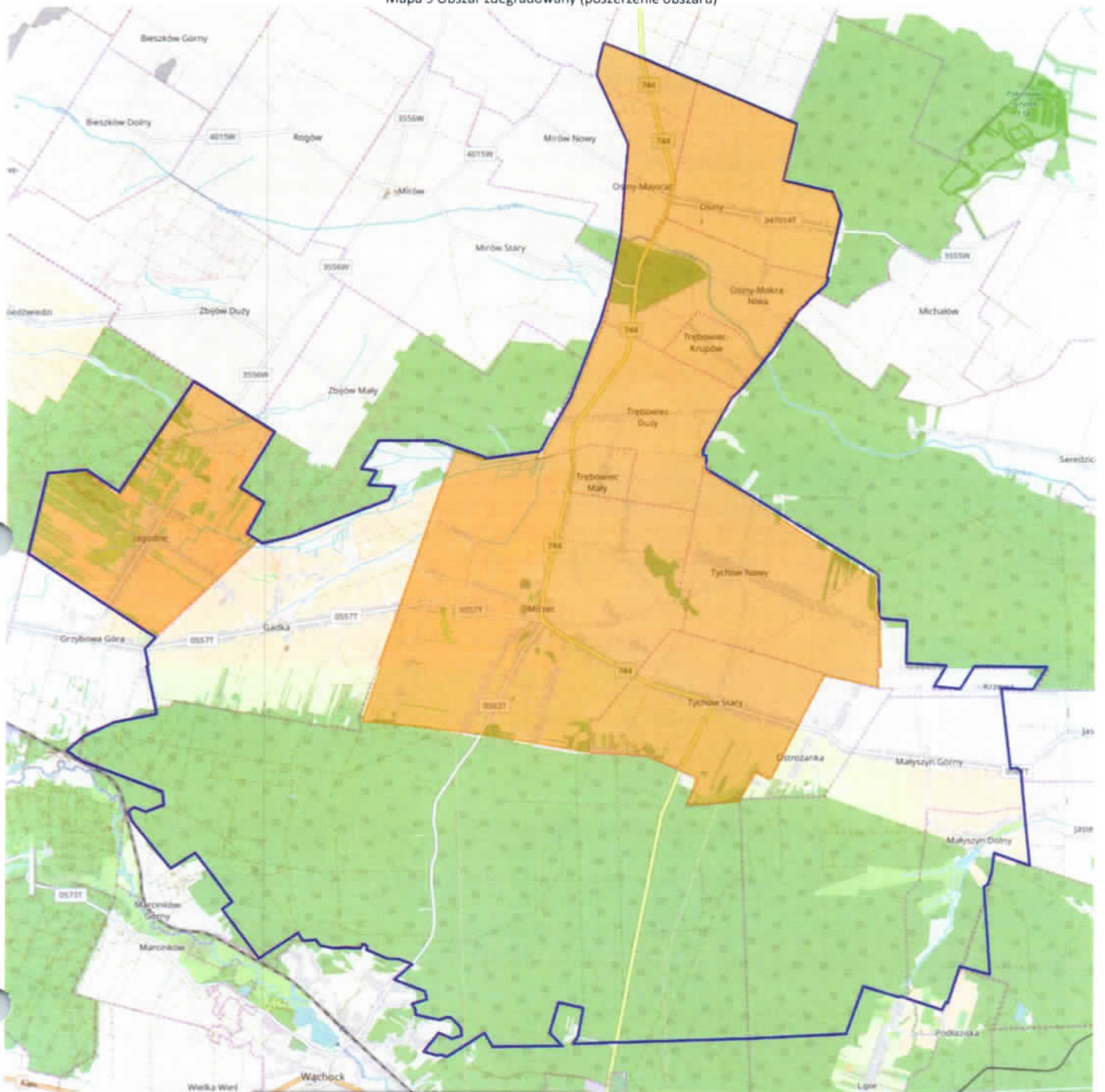
Analizując różne wskaźniki w sferze społecznej, gospodarczej, przestrzenno-funkcjonalnej, technicznej oraz środowiskowej jako obszar z największą liczbą problemów zidentyfikowano sołectwa Mirzec I i Mirzec II, Osiny Jagodne, Trębowiec, Tychów Stary, Tychów Nowy. Jako obszar zdegradowany wskazano te właśnie sołectwa.

Obszar zdegradowany obejmuje powierzchnię 4974,81 ha, co stanowi 44,50% powierzchni gminy i jest zamieszkiwany przez 5779 osób, tj. 69,36% ogółu mieszkańców gminy Mirzec.

Na wymienionych powyżej obszarach zdiagnozowano występowanie negatywnych zjawisk społecznych takich jak: **bezrobocie, ubóstwo, przemoc, alkoholizm, negatywna sytuacja demograficzna**. Na każdym z obszarów występują również dodatkowo negatywne zjawiska w sferach:

- środowiskowej -na terenach w/w sołectw/miasta znajduje się duża ilości azbestu pozostającego do utylizacji a stan powietrza jest niezadawalający,
- gospodarczej – czyli niezadawalającej ilości funkcjonujących podmiotów gospodarczych czy też braku podejmowania ryzyka związanego z powstawaniem nowych działalności,
- funkcjonalno – przestrzennej – m.in. niezadawalającego dostępu usług społecznych - infrastruktury kultury.
- technicznej – w sołectwach tych znajdują się niezagospodarowane obszary, które mogłyby pełnić funkcje rekreacyjne, integracyjne, sołectwa są częściowo skanalizowane, zaś w infrastrukturze gazowej są sołectwa bez dostępu do gazu (Jagodne, Osiny, Trębowiec) lub z dostępem częściowym(Mirzec I oraz Mirzec II).

Mapa 9 Obszar zdegradowany (poszerzenie obszaru)



Źródło: <https://www.google.pl/maps/>

Wyznaczenie podobszarów rewitalizacji

Zgodnie zapisami z rozdziału 3 pkt 4 Wytycznych, obszar rewitalizacji to obszar obejmujący całość lub część obszaru zdegradowanego, cechującego się szczególną koncentracją negatywnych zjawisk, na którym, z uwagi na istotne znaczenie dla rozwoju lokalnego, zamierza się prowadzić rewitalizację. Obszar rewitalizacji może być podzielony na podobszary, w tym podobszary nieposiadające ze sobą wspólnych granic, lecz nie może obejmować terenów większych niż 20% powierzchni gminy oraz zamieszkałych przez więcej niż 30% mieszkańców gminy. Zgodnie z wyżej przytoczonymi zapisami na terenie Gminy Mirzec wyznaczone zostały **trzy podobszary rewitalizacji**. W wyniku przedmiotowej aktualizacji powstały nazwy i wielkości takich podobszarów jak:

- **Podobszar I „Mirzec” zawierający sołectwa Mirzec I oraz Mirzec II wraz z fragmentem sołectwa Trębowiec**
- **Podobszar II – „Osiny” zawierający fragment sołectwa Osiny (rejon Szkoły)**
- **Podobszar III – „Jagodne” – zawierający fragment sołectwa Jagodne (rejon szkoły)**

Ze względu na duże znaczenie dla rozwoju całej gminy oraz obszaru rewitalizacji jako obszar gdzie istnieje potrzeba przeprowadzenia interwencji wskazano obszary szkół na terenie gminy. Dla wyznaczenia zasięgu podobszarów rewitalizacji kierowano się następującymi przesłankami:

1. na podobszarach tych zidentyfikowano wysokie natężenie negatywnych zjawisk w sferze społecznej (bezrobocie, przemoc, niekorzystna sytuacja demograficzna, duża liczba osób korzystających z pomocy GOPS) oraz gospodarczej, przestrzenno -funkcjonalnej, technicznej i środowiskowej.
2. obszary te jednocześnie mają istotne znaczenie dla rozwoju gminy,
3. wybór podobszarów uzyskał całkowitą akceptację zarówno władz lokalnych jak i akceptację społeczną.

Wyznaczone podobszary rewitalizacji zajmują powierzchnię **21,87 km²** co stanowi **19,68%** powierzchni Gminy Mirzec. Na podobszarach tych mieszka **2499 mieszkańców**, tj. **30%** mieszkańców Gminy Mirzec.

4 Pogłębiona diagnoza podobszarów rewitalizacji (poszerzona o miejscowość Trębowiec)

Podobszar I „Mirzec” zawierający sołectwa Mirzec I oraz Mirzec II wraz z fragmentem sołectwa Trębowiec

Na 31.12.2017r. miejscowości Mirzec (sołectwa Mirzec I i Mirzec II) zamieszkiwało 2178 mieszkańców co stanowiło ponad 26% ogółu mieszkańców Gminy Mirzec.

Zidentyfikowane **problemy społeczne Mirzec:**

- **średnio 22% wszystkich rodzin korzystających z pomocy Gminnego Ośrodka Pomocy Społecznej to mieszkańcy miejscowości Mirzec**

Wyszczególnienie	2013		2015		2017	
	Liczba osób	Liczba rodzin	Liczba osób	Liczba rodzin	Liczba osób	Liczba rodzin
Ogółem korzystający ze wsparcia GOPS	475	313	462	309	351	245
Miejscowość Mirzec	106	69	103	67	77	56
% do ogółu korzystających	22,32%	22,04%	22,29%	21,68%	21,94%	22,86%

- **Co czwarte (23%) dziecko dożywiane w 2014r. na terenie gminy jest z miejscowości Mirzec (46 dzieci w 2013r., 34 w 2015r. i 30 w 2017).**

- **Prawie co 4 osoba na terenie gminy korzystająca w latach 2013, 2015 i 2017. z zasiłku stałego, okresowego i celowego to mieszkaniec miejscowości Mirzec.** W poszczególnych latach przedstawiało się to w następujący sposób:
 - ✓ 2013r.: zasiłek stały – 16 osób, zasiłek okresowy – 18 osób, zasiłek celowy – 53 osoby,
 - ✓ 2015r.: zasiłek stały – 16 osób, zasiłek okresowy – 20 osób, zasiłek celowy – 48 osób,
 - ✓ 2017r.: zasiłek stały – 10 osób, zasiłek okresowy – 39 osób, zasiłek celowy – 53 osoby,

Wyszczególnienie	2013 rok			2015 rok			2017 rok		
	Stały	Okresowy	Celowy	Stały	Okresowy	Celowy	Stały	Okresowy	Celowy
Miejscowość Mirzec	16	18	53	16	20	48	10	39	53
% do ogółu	22,54%	17,82%	28,80%	21,92%	19,80%	26,82%	17,86%	23,21%	27,75%

Wyraźny wzrost można zaobserwować w roku 2017 jeżeli chodzi o zasiłki okresowe i celowe.

- **Co czwarta osoba (22%) korzystająca z zasiłku z tytułu bezrobocia mieszka na terenie miejscowości Mirzec** (38 osób otrzymało zasiłek z tego powodu w 2013r., 41 w 2015r. i 20 w 2017r.).
- **Połowa (50%) korzystająca z zasiłku z tytułu ubóstwa w 2017r. mieszkała na terenie miejscowości Mirzec.**
- **Blisko co czwarta osoba (22%) korzystająca z zasiłku w latach 2013, 2015 i 2017r. z tytułu niepełnosprawności mieszka na terenie miejscowości Mirzec** (23 osoby w 2013r., 36 osób w 2015r., 21 osób w 2017r.)
- **Prawie co czwarta osoba (22%) korzystająca w 2015r. z zasiłku z powodu długotrwałej lub ciężkiej choroby to mieszkaniec miejscowości Mirzec** i jak wynika z danych tendencje z lat 2013, 2015 i 2017 utrzymują się mniej więcej na tym samym poziomie (46 osób w 2013r., 49 osób w 2015r. i 44 osoby w 2017r.).
- **Blisko co piąta osoba (ok. 19%) korzystająca w latach -2013, 2015 i 2017 z zasiłku z powodu bezradności w sprawach opiekuńczo-wychowawczych mieszka na terenie miejscowości Mirzec** (13 osób w 2013r., 8 osób w 2015r. i 6 osób w 2017r.)
- **424 mieszkańców miejscowości Mirzec ma dla kobiet 60 lat i więcej oraz 65 lat i więcej dla mężczyzn tj. 19,46%.**

Potencjały w sferze społecznej:

- działalność Biblioteki i Ośrodka Kultury Gminy Mirzec
- na terenie miejscowości są zarejestrowane organizacje pozarządowe/zorganizowane grupy nieformalne
- dostęp do infrastruktury społeczno-kulturalnej: remiza OSP,
- dostęp do infrastruktury sportowej: hala gimnastyczna, boisko ORLIK.
- dostęp na terenie miejscowości do infrastruktury edukacyjnej:
 - 1/ Szkoła Podstawowa w Mircu
 - 2/ Przedszkole w Mircu

W marcu 2017 roku Gminy Ośrodek Pomocy Społecznej w Mircu zainicjował powstanie Grupy Inicjatywnej w celu utworzenia spółdzielni socjalnej. W wyniku intensywnej pracy grupy inicjatywnej wspólnie z przedstawicielami KOWES zdecydowano o utworzenie spółdzielni socjalnej osobowości prawnej, pomiędzy organizacją pozarządową i jednostką samorządu terytorialnego. W związku z czym w dniu 25.08.2017r. została podjęta uchwała intencyjna w sprawie powołania spółdzielni socjalnej. Celem powołania spółdzielni socjalnej będzie wszechstronna działalność mająca na celu sprawowanie funkcji opiekuńczych, wychowawczych, edukacyjnych nad dziećmi do lat 3 oraz w wyjątkowych sytuacjach nad dziećmi starszymi, dziećmi z niepełnosprawnością oraz prowadzeniem działań opiekuńczych, edukacyjnych oraz animacyjnych dla dzieci, młodzieży oraz osób starszych, a

także umożliwienie osobom bezrobotnym, niepełnosprawnym aktywizacji zawodowej i prowadzenie działalności społecznej i na rzecz osób zatrudnionych w spółdzielni. Powołanie spółdzielni jest alternatywą misji w zakresie przeciwdziałania bezrobociu oraz reintegracją zawodową. Dzięki uczestnictwu Gminy Mirzec w spółdzielni społecznej rozwijany oraz propagowany będzie sektor ekonomii społecznej. Ponadto w związku z planowanym do dofinansowania z RPOWŚ na lata 2014-2020 projektem „Zintegrowana rewitalizacja centrum Mirca poprzez kompleksową odnowę kryzysowych terenów i obiektów w obszar rozwojowy tworząc strefy: turystyki, relaksu i aktywności (II etap rewitalizacji), który związany jest m.in. z integracją aktywizacją społeczną oraz zmniejszeniem ubóstwa- działalność spółdzielni społecznej zostanie optymalnie skorelowana z trwałością i rezultatami rewitalizacji centrum Mirca, szczególnie w obszarze przeciwdziałania negatywnym zjawiskom społecznym.

RADA GMINY
w Mirzcu
ul. Wolności, 21 04-020
Mirzec

**UCHWAŁA INTENCYJNA Nr XL/237/217
RADY GMINY W MIRZCU
z dnia 25 sierpnia 2017r.**

w sprawie: założenia Spółdzielni Socjalnej z siedzibą w Mirzcu

Na podstawie art. 18 ust. 2 pkt 9 lit. f ustawy z dnia 8 marca 1990 r. o samorządzie gminnym (Dz. U. z 2016 r. poz. 446, z późn. zm.) w związku z art. 4 ust. 2 pkt 2 i art. 6 ust. 1 pkt 4 ustawy z dnia 27 kwietnia 2006 r. o spółdzielniach społecznych (Dz. U. z 2006 r. Nr 94, poz. 651, z późn. zm.)

Rada Gminy uchwala, co następuje:

§ 1.

1. Rada Gminy w Mirzcu wyraża wolę powołania spółdzielni społecznej pod nazwą „Promyk” z siedzibą w Mirzcu, której działania będą miały na celu sprawowanie funkcji opiekuńczych, wychowawczych oraz edukacyjnych nad dziećmi do lat trzech, w wyjątkowych sytuacjach nad dziećmi starszymi, dziećmi z niepełnosprawnościami oraz prowadzenie działań opiekuńczych, edukacyjnych oraz animacyjnych dla dzieci, młodzieży oraz osób starszych.
2. Założycielami spółdzielni społecznej będzie jednostka samorządu terytorialnego - Gmina Mirzec oraz Stowarzyszenie „Twoja Szansa” w organizacji.

§ 2.

1. Spółdzielnia społeczna podejmować będzie działania społeczne oraz oświatowo-kulturalne na rzecz środowiska lokalnego, jak również działalność pożytku publicznego, określoną w ustawie z dnia 24 kwietnia 2003 r. o działalności pożytku publicznego i wolontariacie.
2. Szczegółowe zasady funkcjonowania spółdzielni społecznej określone zostaną w statucie spółdzielni.

§ 3.

Upoważnia się Wójta Gminy Mirzec do przygotowania niezbędnych dokumentów do założenia spółdzielni społecznej.

§ 4.

Wykonanie uchwały powierza się Wójtowi Gminy Mirzec.

§ 5.

Uchwała wchodzi w życie z dniem podjęcia.

zidentyfikowane **problemy społeczne Trębowiec:**

Na 31.12.2017r. sołectwo Trębowiec zamieszkiwało 571 mieszkańców co stanowiło ponad 6,8% ogółu mieszkańców Gminy Mirzec.

Zidentyfikowane problemy społeczne:

- W roku 2017 z pomocy GOPS w Mircu korzystało 20 osób, 60 osób w rodzinach (6,79 % ogółu mieszkańców).
- W roku 2015 skala pomocy wyglądała następująco: – 25 osób, 82 osoby w rodzinach (9,28 % ogółu mieszkańców)
- Najczęstsza przyczyną pomocy jest niepełnosprawność (w 2017r. z pomocy z tego powodu korzystało 16 mieszkańców sołectwa) oraz długotrwała lub ciężka choroba (16 mieszkańców).

Tabela 37 Powody udzielania wsparcia na terenie sołectwa Trębowiec

Powody udzielenia wsparcia	2013	2015	2017
bezrobocie	10	8	5
ubóstwo	5	5	4
niepełnosprawność	15	16	16
długotrwała lub ciężka choroba	14	16	16
bezradność w sprawach opiek. - wych.	1	1	2
rodzina niepełna	8	8	7
rodzina wielodzietna	3	2	1
sytuacja kryzysowa	1	1	2

Źródło: GOPS w Mircu

Wnioski:

Liczba korzystających ze wsparcia z sołectwa Trębowiec na przestrzeni 6 lat utrzymuje się na jednakowym poziomie z niewielką tendencją malejącą. Znacznie zmniejszyła się liczba rodzin gdzie głównym powodem udzielania pomocy jest bezrobocie. Powiększa się liczba osób, które zgłaszają się o pomoc z powodu długotrwałej lub ciężkiej choroby. W 2018 roku prawie w każdej rodzinie, co najmniej jedna osoba będąca członkiem dotknięta jest problemem zdrowotnym. Większość korzystających ze wsparcia GOPS w różnej formie ma ustalony stopień niepełnosprawności. Prawie połowa korzystających tj. 8 na 21 korzystających zamieszkuje w jednoosobowych gospodarstwach domowych.

We wsi Trębowiec występują negatywne zjawiska wymagające zmiany. Są to przede wszystkim :

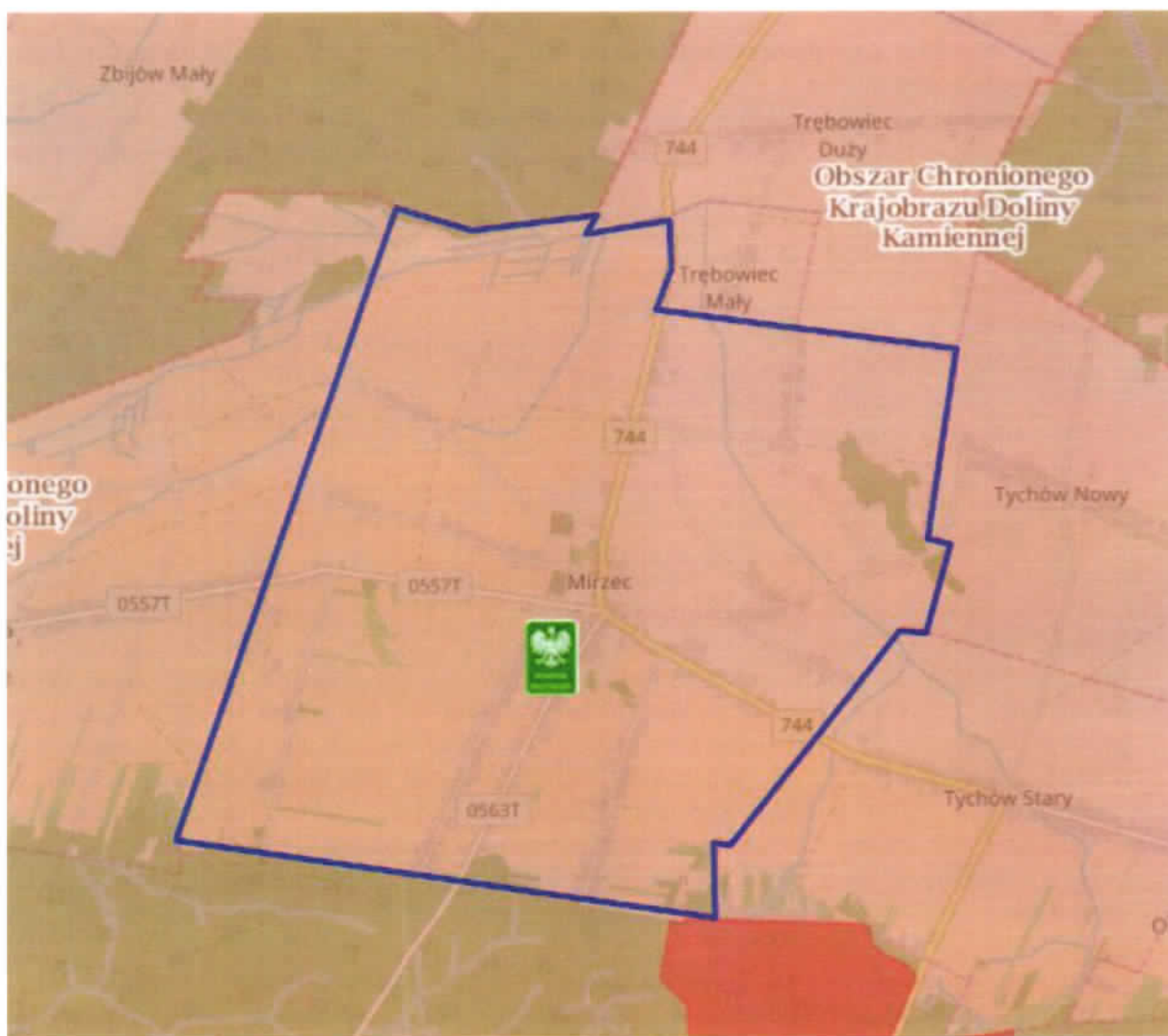
1) Występuje brak miejsca do rekreacji i organizowania działań sportowych, miejsc gdzie można odpocząć i uprawiać sport. Wpływa to negatywnie na dzieci, młodzież i dorosłych, którzy w niewłaściwy sposób spędzają czas wolny. Pojawiają się patologie społeczne takie jak: alkoholizm, narkomania, agresja słowna i fizyczna. Sytuacja wymaga szybkiej zmiany. Konieczna jest budowa boiska szkolnego, Sali gimnastycznej dla uczniów szkoły podstawowej i młodzieży. Odegrają one znaczącą rolę w wychowaniu młodego pokolenia i kształtowaniu postaw prozdrowotnych i społecznych.

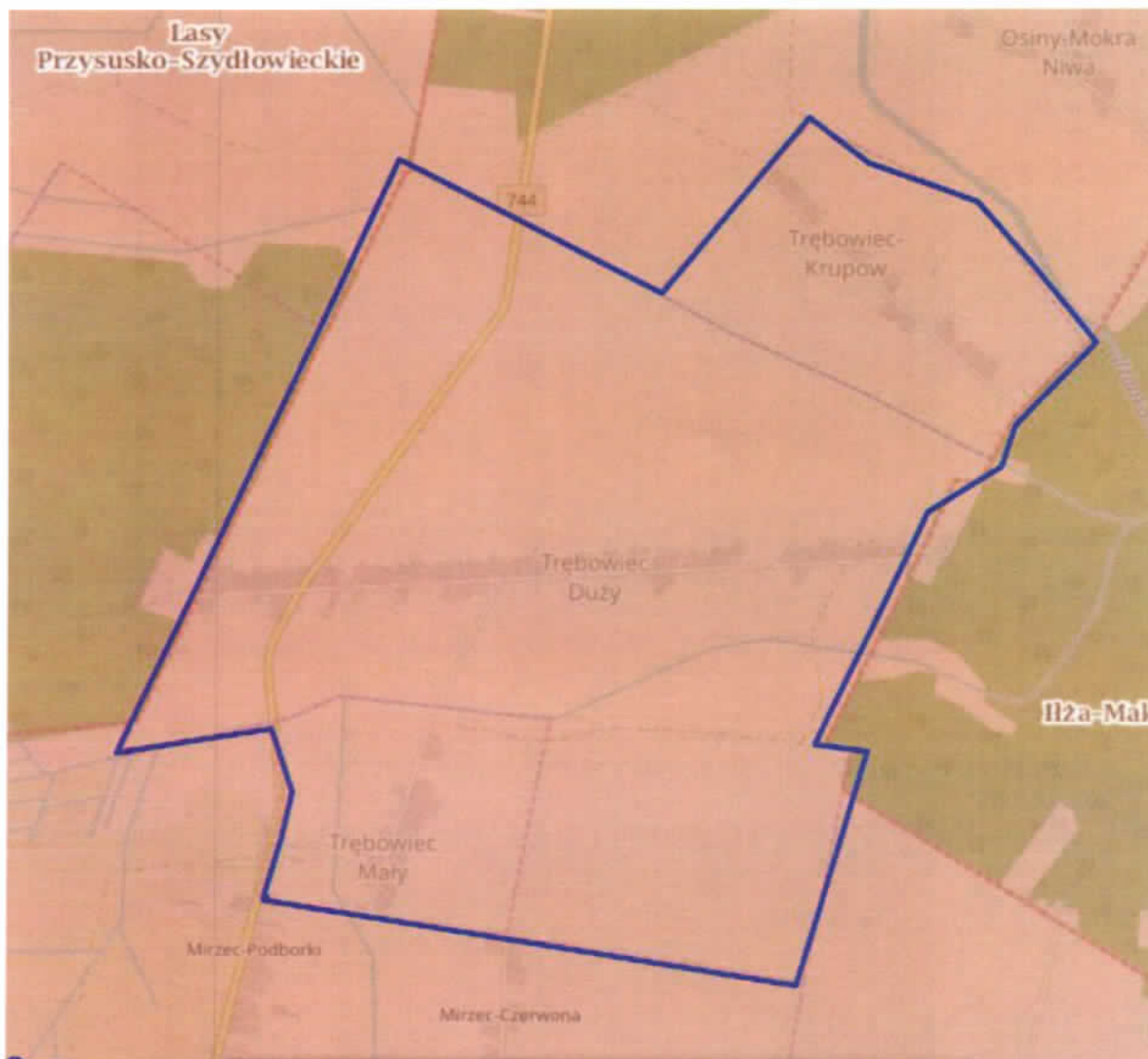
2) Bardzo słaby dostęp mieszkańców do dóbr kultury. We wsi funkcjonuje szkoła będąca miejscem nauki i kultury środowiskowej. W bardzo małym stopniu tworzeniem kultury zajmuje się Remiza OSP w Trębowcu. Konieczność korzystania z dóbr kultury, szczególnie dla najmłodszych mieszkańców wsi, wymusza niejako na rodzicach poszukiwanie wydarzeń kulturalnych w Mircu lub w mieście. Fakt ten niesie za sobą koszty co sprawia, że często rodzice i ich dzieci rezygnują z uczestnictwa i korzystania z zasobów kultury. Poszukiwanie wydarzeń kulturalnych lub niemożność w nich uczestnictwa zmniejsza szanse edukacyjne dzieci i młodzieży.

3) Brak dostępności infrastruktury dla niepełnosprawnych.

Zidentyfikowane problemy środowiskowe:

- Najwięcej azbestu na terenie całej gminy pozostało do utylizacji w miejscowości Mirzec – 1134,991 tony, tj. 24,30 % ogółu azbestu.
- W sołectwie Trębowiec do utylizacji pozostało jeszcze 406,67 ton azbestu tj. 8,71% ogółu.
- Całe sołectwo Mirzec oraz Trębowiec jest położone w obszarze chronionego krajobrazu.





Problemy środowiskowe na podobszarze rewitalizacji Trębowiec.

- 1) Zbyt duża ilość budynków mieszkalnych i gospodarczych pokrytych azbestem co zanieczyszcza powietrze i stanowi zagrożenie dla zdrowia mieszkańców.
- 2) Bardzo duże zanieczyszczenie powietrza z uwagi na stosowanie starych palenisk domowych opalanych głównie węglem

Zidentyfikowane problemy w sferze technicznej:

- 1 Niska funkcjonalność budynku przedszkola – brak pomieszczeń mogących pełnić funkcje kulturalne (sali widowiskowej).
- 2 Brak na terenie Mirca toalety publicznej spełniającej określone standardy (obecne do dyspozycji mieszkańców i osób odwiedzających jest jedynie toi-toi).
- 3 Niska estetyka budynku Ochotniczej Straży Pożarnej.
- 4 Zły stan techniczny budynku Ośrodka Zdrowia w Mircu.

Zdjęcie 11 Budynek przedszkola planowany jest do rozbudowy o część kulturalną

Tu zostanie
dobudowana część
kulturalna przy
budynku przedszkola



Fot. GRACZKOWSKI DOTACJE Sp. z o.o.

Niżej przedstawiony budynek gospodarczy zostanie rozbudowany o toaletę publiczną, z której będą mogli korzystać zarówno mieszkańcy obszaru rewitalizacji jak i turyści.


Zdjęcie 12 Budynek gospodarczy zlokalizowany przy Bibliotece zostanie rozbudowany o toaletę publiczną



Fot. GRACZKOWSKI DOTACJE Sp. z o.o.

Budynek OSP jest mało estetyczny – wymagane jest odnowienie elewacji.

Zdjęcie 13 W sferze technicznej planowana jest poprawa stanu budynku OSP



Fot. GRACZKOWSKI DOTACJE Sp. z o.o.

Zidentyfikowane problemy w sferze gospodarczej - Mirzec:

Problemy, które zostaną zminimalizowane lub rozwiązane w wyniku wdrożenia projektu 6.5 to:

- niska estetyka centrum Mirca w szczególności na terenie za przedszkolem, gdzie planowana jest budowa zbiornika rekreacyjnego,
- stagnacja gospodarcza (mała liczba firm działających na terenie miejscowości Mirzec),
- brak oferty turystycznej na terenie Mirca,
- brak współpracy pomiędzy Gminą Mirzec a przedsiębiorcami mających na celu wspólną realizację projektów,
- niska aktywność instytucji kultury w obszarze integracji mieszkańców i kultury,
- wysoki poziom przestępczości na obszarze rewitalizacji.

Niezbędne działania do wdrożenia w ramach rewitalizacji:

- 1 Wykonanie wiaty biesiadnej z tarasem widokowym – projekt partnera przedsiębiorcy MŚP
- 2 Zakup i montaż wiat handlowych – rozwiązanie problemu gospodarczego (stworzenie mini-bazarku).
- 3 Stworzenie oferty turystyczno-gospodarczej w centrum Mirca poprzez budowa zbiornika rekreacyjnego wraz z jego zagospodarowaniem (plaża, taras widokowy ze ścianką wspinaczkową, miejsce obsługi rowerzystów, kładka wisząca (konstrukcja linowa) na terenie zbiornika).
- 4 Przebudowa budynku gospodarczego zlokalizowanego przy Bibliotece o funkcje toalety publicznej
Rozbudowa budynku przedszkola o oszkloną altanę jako przestrzeń pod nowe funkcje związane z kulturą wraz z zakupem ławek z bali drewnianych związanych z organizacją imprez kulturalnych
- 5 Działania mające na celu poprawę wizerunku i uatrakcyjnienie turystyczne miejscowości Mirzec (renowacja terenu wokół pomnika ofiar II Wojny Światowej, montaż globusów granitowych na parkingu w centrum Mirca, montaż witacza i tablic turystycznych).

Zdjęcie 14 Teren centrum Mirca, gdzie planowana jest budowa i zagospodarowanie zbiornika wodnego rekreacyjnego



Fot. GRACZKOWSKI DOTACJE Sp. z o.o.

Problemy w sferze gospodarczej – sołectwo Trębowiec:

1) Bardzo mała ilość podmiotów gospodarczych. We wsi funkcjonuje tylko jeden sklep. Nie powstają nowe miejsca pracy. Mieszkańcy muszą pokonywać drogę do miasta w celu zakupów. Utrudnia to codzienne funkcjonowanie mieszkańców i ich rodzin, uszczupla ich dochody oraz powoduje w dużym stopniu dezintegrację rodzin.

Problemy w sferze funkcjonalno-przestrzennej Trębowiec:

- 1) W Trębowcu znajduje się wiele niezagospodarowanych terenów.
- 2) Brak w sołectwie Trębowiec gazyfikacji co w znaczącym stopniu utrudnia ochronę środowiska i dbałość o zdrowie mieszkańców.
- 3) Brak miejsca stanowiącego centrum życia wsi.

Problemy w sferze środowiskowej

Problem nr 1 Zły stan środowiskowy terenu za przedszkolem (teren podmokły) dający możliwość budowy zbiornika rekreacyjnego (warto podkreślić, że wnioskodawca zdecydował się na rozwiązanie tego problemu mimo, iż stanowi on koszt niekwalifikowalny w projekcie 6.5).

Problem nr 2 Na obszarze rewitalizacji – miejscowości Mirzec – występuje sodowe (bardzo energochłonne oświetlenie uliczne).

Wygląd terenu na którym planowana jest budowa zbiornika wodnego rekreacyjnego budzi wiele zastrzeżeń. Widoczne jest zanieczyszczenie środowiska naturalnego. Teren jest zwarty, spójny terytorialnie i koncentryczny, jednakże w zaawansowanym kryzysie.

Zdjęcie 15 Tereny zdegradowane w centrum Mirca



Źródło: <https://maps.google.com>

Zdjęcie 16 Lokalizacja planowanego zbiornika wodnego w Mircu wraz z otoczeniem



Fot. GRACZKOWSKI DOTACJE Sp. z o.o.

Zdjęcie 17 Teren wokół stawu zagospodarowany w ramach I Etapu Rewitalizacji



Fot. GRACZKOWSKI DOTACJE Sp. z o.o.

Planowane działania przyczyniające się do poprawy stanu środowiska na obszarze rewitalizacji to:

- 1 Wykorzystanie zdegradowanego i podmokłego terenu w centrum Mirca na budowę zbiornika rekreacyjnego (m.in. zakup i montaż urządzenia podczyszczającego separator).
- 2 Ekologiczne oświetlenie parkowe wokół promenady nad zbiornikiem rekreacyjnym.
- 3 Montaż solarnych świateł pulsacyjnych na przejściu dla pieszych.
- 4 Zakup i montaż OZE (paneli fotowoltaicznych) na budynku przedszkola.
- 5 Efektywny Wykorzystanie Energii (EWE) poprzez kompleksową wymianę oświetlenia ulicznego na terenie miejscowości Mirzec (z sodowego na LEDowe).

Podobszar II – „Osiny” zawierający fragment sołectwa Osiny (rejon Szkoły)

Sfera społeczna

Analizując sferę społeczną wzięto m.in. pod uwagę dane dot. bezrobocia, ubóstwa, korzystania z pomocy Gminnego Ośrodka Pomocy Społecznej (dalej także: GOPS), a także niewystarczający dostęp mieszkańców do usług edukacyjnych itp..

Według danych Urzędu Gminy w Mircu, sołectwo osiny zamieszkuje 883 osób (stan na 31.12.2017r.) względem roku 2010 liczba mieszkańców wzrosła nieznacznie (o 5 osób). Największą część społeczeństwa stanowi ludność w wieku produkcyjnym tj. w wieku zdolności do pracy.

Tabela 38 Struktura ludności

Sołectwo	2017	2010	Wzrost/ spadek	Mieszkańcy do 20 r. życia		Mieszkańca w wieku seniora	
Osiny	883	878	5	184	20,84%	181	20,50%

Źródło: Opracowanie własne

Tabela 39 Liczba mieszkańców sołectwa osiny w podziale na wiek

	do 6 lat			7-15 lat			16-19 lat		
	K	M	RAZEM	K	M	RAZEM	K	M	RAZEM
Osiny	28	26	54	56	35	91	21	18	39

20-60 Kobiety				pow 60 Kobiety		pow 65 M		RAZEM		
K	RAZEM	M	RAZEM	K	RAZEM	M	RAZEM	K	M	RAZEM
238	238	280	280	119	119	62	62	462	421	883

Źródło: Opracowanie własne

Na terenie podobszaru rewitalizacji głównymi powodami udzielania pomocy i wsparcia przez Gminny Ośrodek Pomocy Społecznej w Mircu w 2017r. było: bezrobocie, długotrwała lub ciężka choroba i niepełnosprawność. W poprzednich latach powyższy ranking wyglądał podobnie. Powody udzielania pomocy i wsparcia według liczby rodzin korzystających z pomocy ośrodka w latach 2015, 2017. przedstawiają się następująco:

- W 2017r. z powodu bezrobocia z pomocy GOPS korzystało 9 rodzin z sołectwa Osiny to o 10 mniej niż w roku 2015..
- w roku 2017 co 17 rodzin korzystających z zasiłku z tytułu niepełnosprawności mieszkało w Osinach. Liczba osób pobierających ten zasiłek od kilku lat jest niezmienna.
- 7 rodzin korzystało z zasiłku z tytułu bezradności w sprawach opiekuńczo-wychowawczych,
- 26 rodzin pobierało zasiłek GOPS z tytułu długotrwałej lub ciężkiej choroby,
- społeczeństwo podobszaru rewitalizacji starzeje się co również jest negatywnym zjawiskiem.

Tabela 40 Powody udzielania wsparcia na podobszarze rewitalizacji – Osiny

OSINY	2013	2015	2017
bezrobocie	17	19	9
ubóstwo	3	3	0
niepełnosprawność	17	17	17
długotrwała lub ciężka choroba	26	26	26
bezradność w sprawach opiekuńczo wychowawczych	8	8	7

Źródło: Opracowanie własne

Na podobszarze rewitalizacji występuje również niezadawalający dostęp do usług kulturowych i edukacyjnych. Należy rozszerzyć ofertę kulturową i edukacyjną.

Jak wynika z powyższych danych na podobszarze rewitalizacji pojawiają się liczne problemy społeczne (m.in. bezrobocie, niepełnosprawność, niezadawalająca jakość usług społecznych – starzejące się społeczeństwo itp.). Należy zatem podjąć szereg kompleksowych i wieloaspektowych działań społecznych m.in. działań skierowanych do osób starszych, dzieci w wieku szkolnym aby zniwelować lub zlikwidować występujące tu problemy. Istnieje również potrzeba wspierania i wykorzystywania potencjałów jakie drzemią na tym obszarze. Na terenie miasta działają stowarzyszenia, które należy wspierać.

Sfera środowiskowa

Analizując sferę środowiskową wzięto pod uwagę w szczególności dane w zakresie przekroczenia standardów jakości środowiska, obecności odpadów stwarzających zagrożenie dla życia, zdrowia, ludzi bądź stanu środowiska. Z danych Gminy wynika, iż na terenie Osiny pozostaje do utylizacji 641,857 ton azbestu tj. 13,74%.

Jakość powietrza na podobszarze rewitalizacji

Zgodnie z przeprowadzoną przez Wojewódzki Inspektorat Ochrony Środowiska w Kielcach oceną jakości powietrza w województwie świętokrzyskim w 2015 roku obszar sfery świętokrzyskiej (do której należy Gmina Mirzec) Strefa świętokrzyska uzyskała klasę C z powodu przekroczeń ponad dopuszczalną częstość stężeń 24- godzinnych pyłu PM10 oraz przekroczenia poziomu docelowego benzo(a)pirenu. Podobnie jak Kielce, ze względu na niedotrzymanie poziomu celu długoterminowego ozonu, strefa ta otrzymała klasę D². Niezadawalająca jakość powietrza na podobszarze rewitalizacji potwierdzają również zebrane dane podczas tworzenia PGN dla gminy Mirzec.

W związku z powyższymi danymi należy stwierdzić na analizowanym podobszarze rewitalizacji występują problemy środowiskowe. Analiza stanu środowiska wskazuje na potrzebę przeprowadzenia działań mających na celu m.in.:

- zmniejszenie emisji substancji szkodliwych do środowiska poprzez projekty parasolowe, modernizację oświetlenia, termomodernizację budynków itp.,
- zmniejszenie ilości azbestu pozostającego do utylizacji,
- edukację ekologiczną.
- Zwiększenie efektywności energetycznej w sektorze publicznym i mieszkaniowym
- Zwiększenie wykorzystania OZE

Sfera funkcjonalno - przestrzenna

² klasa C (D2) – jeżeli stężenia zanieczyszczeń na terenie strefy przekraczają poziomy dopuszczalny, poziomy docelowy, poziomy celów długoterminowych (D2)

Na terenie miasta zdiagnozowano następujące problemy:

- brak parkingów,
- niezadawalający stan infrastruktury drogowej i okołodrogowej,
- niezadawalający stan budynku kultury OSP w Osinach,
- potrzeba doposażenia i modernizacji placówki szkolnej.

Podobszar III – „Jagodne” – zawierający fragment sołectwa Jagodne (rejon szkoły)

Według danych Urzędu Gminy w Mircu, sołectwo Jagodne zamieszkuje 559 osób (stan na 31.12.2017r.) względem roku 2010 liczba mieszkańców zmalała o 48 osób. Największą część społeczeństwa stanowi ludność w wieku produkcyjnym tj. w wieku zdolności do pracy.

Tabela 41 Struktura ludności

Sołectwo	2017	2010	Wzrost/ spadek	Mieszkańcy do 20 r. życia		Mieszkańca w wieku seniora	
Jagodne	537	585	-48	80	14,90%	125	23,28%

Źródło: Opracowanie własne

Tabela 42 Liczba mieszkańców sołectwa Jagodne w podziale na wiek

	do 6 lat			7-15 lat			16-19 lat		
	K	M	RAZEM	K	M	RAZEM	K	M	RAZEM
Jagodne	6	11	22	22	18	40	7	11	18

20-60 Kobiety				pow 60 Kobiety		pow 65 M		RAZEM		
K	RAZEM	M	RAZEM	K	RAZEM	M	RAZEM	K	M	RAZEM
147	147	190	190	89	89	36	36	271	266	537

Źródło: Opracowanie własne

Na terenie podobszaru rewitalizacji głównymi powodami udzielania pomocy i wsparcia przez Gminny Ośrodek Pomocy Społecznej w Mircu w 2017r. było: bezrobocie, długotrwała lub ciężka choroba i niepełnosprawność. W poprzednich latach powyższy ranking wyglądał podobnie. Powody udzielania pomocy i wsparcia według liczby rodzin korzystających z pomocy ośrodka w latach 2015, 2017. przedstawiają się następująco:

- W 2017r. z powodu bezrobocia z pomocy GOPS korzystało 12 rodzin z sołectwa Jagodne to o 2 mniej niż w roku 2015..
- Od kilku lat nie zmienia się liczba rodzin korzystających z pomocy z powodu ubóstwa.
- w roku 2017, 8 rodzin korzystających z zasiłku z tytułu niepełnosprawności mieszkało w sołectwie jagodne. Liczba osób pobierających ten zasiłek spadła względem roku 2015..
- 13 rodzin pobierało zasiłek GOPS z tytułu długotrwałej lub ciężkiej choroby,
- społeczeństwo podobszaru rewitalizacji starzeje się co również jest negatywnym zjawiskiem.

Tabela 43 Powody udzielania wsparcia na podobszarze rewitalizacji – Jagodne

JAGODNE	2013	2015	2017
bezrobocie	23	14	12
ubóstwo	1	1	1
niepełnosprawność	8	12	8
długotrwała lub ciężka choroba	14	20	13
bezradność w sprawach opiekuńczo wychowawczych	5	9	0
alkoholizm	2	0	0

Źródło: Opracowanie własne

Na podobszarze rewitalizacji występuje również niezadawalający dostęp do usług kulturowych i edukacyjnych. Należy rozszerzyć ofertę kulturową i edukacyjną.

Jak wynika z powyższych danych na podobszarze rewitalizacji pojawiają się liczne problemy społeczne (m.in. bezrobocie, niepełnosprawność, niezadawalająca jakość usług społecznych – starzejące się społeczeństwo itp.). Należy zatem podjąć szereg kompleksowych i wieloaspektowych działań społecznych m.in. działań skierowanych do osób starszych, dzieci w wieku szkolnym aby zniwelować lub zlikwidować występujące tu problemy. Istnieje również potrzeba wspierania i wykorzystywania potencjałów jakie drzemą na tym obszarze. Na terenie miasta działają stowarzyszenia, które należy wspierać.

Sfera środowiskowa

Analizując sferę środowiskową wzięto pod uwagę w szczególności dane w zakresie przekroczenia standardów jakości środowiska, obecności odpadów stwarzających zagrożenie dla życia, zdrowia, ludzi bądź stanu środowiska. Z danych Gminy wynika, iż na terenie Jagodne pozostaje do utylizacji 360,745 ton azbestu tj. 7,72% ogółu azbestu pozostającego do utylizacji na terenie gminy.

Jakość powietrza na podobszarze rewitalizacji

Zgodnie z przeprowadzoną przez Wojewódzki Inspektorat Ochrony Środowiska w Kielcach oceną jakości powietrza w województwie świętokrzyskim w 2015 roku obszar sfery świętokrzyskiej (do której należy Gmina Mirzec) Strefa świętokrzyska uzyskała klasę C z powodu przekroczeń ponad dopuszczalną częstość stężeń 24-godzinnych pyłu PM10 oraz przekroczenia poziomu docelowego benzo(a)pirenu. Podobnie jak Kielce, ze względu na niedotrzymanie poziomu celu długoterminowego ozonu, strefa ta otrzymała klasę D2³. Niezadawalająca jakość powietrza na podobszarze rewitalizacji potwierdzają również zebrane dane podczas tworzenia PGN dla gminy Mirzec.

W związku z powyższymi danymi należy stwierdzić na analizowanym podobszarze rewitalizacji występują problemy środowiskowe. Analiza stanu środowiska wskazuje na potrzebę przeprowadzenia działań mających na celu m.in.:

- zmniejszenie emisji substancji szkodliwych do środowiska poprzez projekty parasolowe, modernizację oświetlenia, termomodernizację budynków itp.,
- zmniejszenie ilości azbestu pozostającego do utylizacji,
- edukację ekologiczną.
- Zwiększenie efektywności energetycznej w sektorze publicznym i mieszkaniowym
- Zwiększenie wykorzystania OZE

Sfera funkcjonalno - przestrzenna

Na terenie miasta zdiagnozowano następujące problemy:

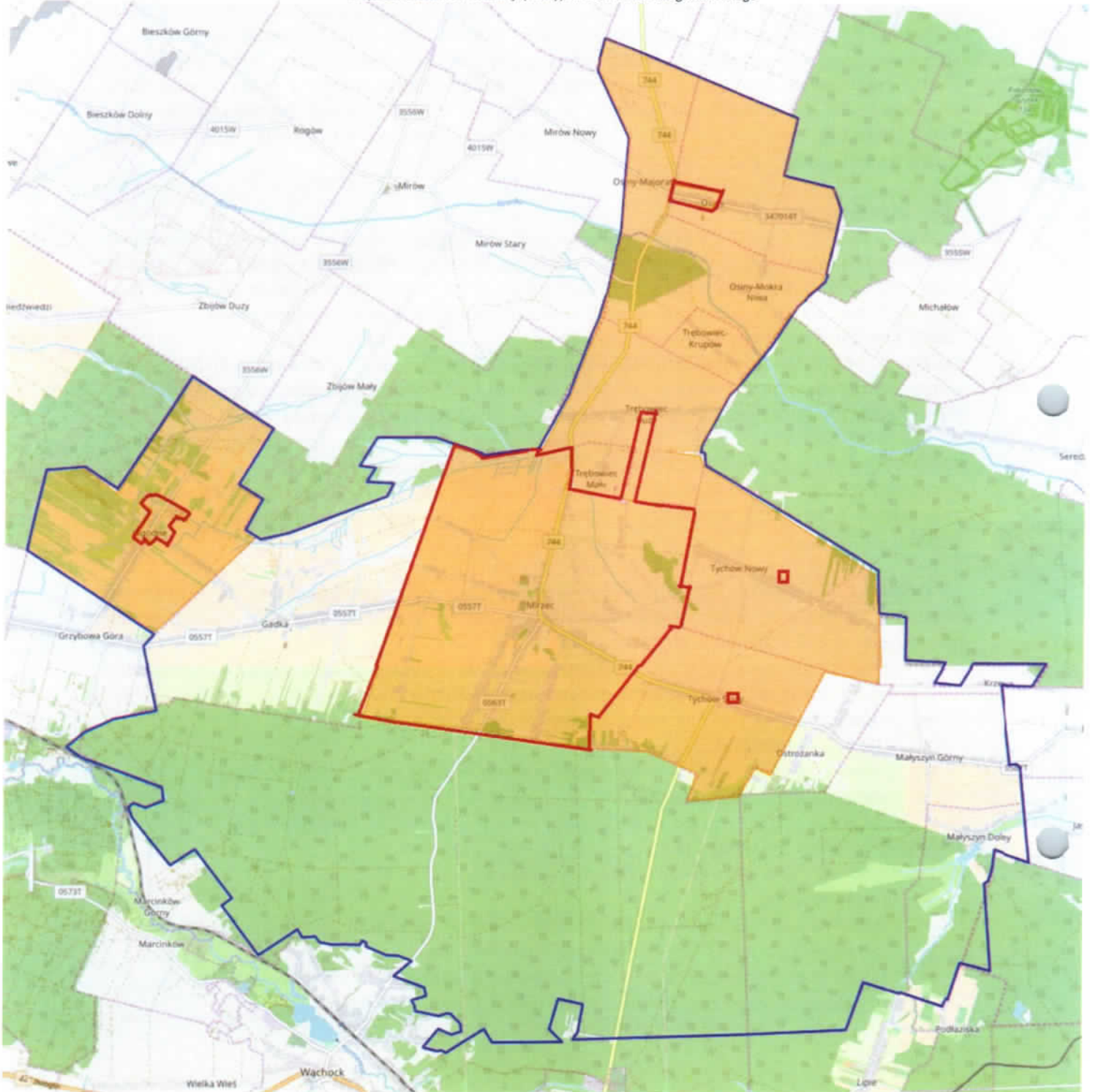
- brak parkingów,
- niezadawalający stan infrastruktury drogowej i okołodrogowej,
- niezadawalający stan budynku kultury OSP w Jagodnym,
- brak poczucia bezpieczeństwa – potrzeba modernizacji wymiany oświetlenia,
- potrzeba doposażenia i modernizacji placówki szkolnej.

³ klasa C (D2) – jeżeli stężenia zanieczyszczeń na terenie strefy przekraczają poziomy dopuszczalne, poziomy docelowe, poziomy celów długoterminowych (D2)

5 Zasięg przestrzenny obszaru/obszarów rewitalizacyjnych

Rewitalizacja będzie realizowana na obszarze zaznaczonym kolorem czerwonym. Wyznaczone podobszary rewitalizacji zajmują powierzchnię 21,87 km² co stanowi 19,68% powierzchni Gminy Mirzec. Na podobszarach tych mieszka 2499 mieszkańców, tj. 30% mieszkańców Gminy Mirzec.

Mapa 10 Obszar rewitalizacji (nowy) na tle obszaru zdegradowanego



Źródło: opracowanie własne na podstawie www.geoserwis.pl

6 Wizja obszaru po przeprowadzeniu rewitalizacji (planowany efekt rewitalizacji)

Wizja w myśl definicji to wyraz aspiracji społecznych i wyobrażeń przyszłości określających: rangę, atrakcyjność, efekty wykorzystania atutów i szans rozwojowych oraz eliminację problemów i zagrożeń. Wizja określa ton przyszłych celów strategicznych, przedstawia gminę naszych marzeń.

Wizja rewitalizacji gminy Mirzec, a dokładnie podobszarów rewitalizacji została skonstruowana przy uwzględnieniu stanów i procesów pożądaných przez mieszkańców.

Wizja rewitalizacji jest ściśle związana z wizją gminy i składa się z elementów komplementarnych, wzajemnie się wspomagających.

Pełni funkcje motywacyjne wobec podmiotów lokalnych do podejmowania działań na rzecz rozwoju gminy.

Wypracowana podczas spotkań wizja rewitalizacji gminy Mirzec zawiera akceptowane społecznie oczekiwania mieszkańców dotyczące rozwoju gminy w prognozowanym okresie 2016 - 2023.

WIZJA

Ożywienie kryzysowego obszaru, połączone z podniesieniem atrakcyjności przestrzeni wiejskiej dla turystów i inwestorów, wsparte rozwojem lokalnej przedsiębiorczości, polepszeniem jakości usług publicznych i społecznych oraz odnową obiektów pełniących funkcje użyteczności publicznej w kierunku wzrostu poziomu życia mieszkańców.

7 Cele rewitalizacji oraz odpowiadające zidentyfikowanym potrzebom rewitalizacyjnym kierunki działań mających na celu eliminację lub ograniczenie negatywnych zjawisk

Program Rewitalizacji zakłada wdrażanie wizji poprzez cele szczegółowe, które będą realizowane do 2023r.:

- Cel szczegółowy 1: Mirzec zostaje najchętniej odwiedzaną przez turystów gminą powiatu starachowickiego,
- Cel szczegółowy 2: Zwiększenie przedsiębiorczości i aktywności mieszkańców,
- Cel szczegółowy 3: Zwiększenie liczby przedsięwzięć z zakresu efektywnej i zielonej energii,
- Cel szczegółowy 4: Rozwój edukacji, kultury i sportu na podobszarach rewitalizacji,
- Cel szczegółowy 5: Rozwój usług społeczno-zdrowotnych,

Cel szczegółowy 1: Mirzec zostaje najchętniej odwiedzaną przez turystów gminą powiatu starachowickiego

Kierunki działań służące realizacji celów:

- Mirzec kulturą stoi- dbałość o działalność twórczą związaną ze zwiększeniem zasobów kulturowych poprzez zagospodarowanie i wyposażenie obiektów kultury wiejskiej z terenu gminy Mirzec
- Powstawanie i rozwój działalności gospodarczej związanych z turystyką
- Organizacja szeregu imprez kulturalno-promocyjnych mających na celu ożywienie podobszarów rewitalizacji,
- Wsparcie inwestycyjne MŚP na podobszarach rewitalizacji
- B+R w firmach działających na podobszarach rewitalizacji
- Ochrona i konserwacja zabytków na podobszarach rewitalizacji
- Aktywizacja osób bezrobotnych i poszukujących pracy
- Zintegrowana rewitalizacja centrum Mirca poprzez kompleksową odnowę kryzysowych terenów i obiektów w obszar rozwojowy tworząc strefy: turystyki, relaksu i aktywności (II etap rewitalizacji)

Cel szczegółowy 2: Zwiększenie przedsiębiorczości i aktywności mieszkańców

Kierunki działań służące realizacji celów:

- Wspieranie organizacji pozarządowych i grup nieformalnych na podobszarach rewitalizacji
- Powstawanie nowych firm i wspieranie już istniejących,
- Powstawanie i rozwój działalności gospodarczej związanych z turystyką
- Mirzec kulturą stoi- dbałość o działalność twórczą związaną ze zwiększeniem zasobów kulturowych poprzez zagospodarowanie i wyposażenie obiektów kultury wiejskiej z terenu gminy Mirzec
- Budowa szerokopasmowego internetu
- Doposażenie jednostki OSP w Mircu poprzez zakup samochodu ratowniczo-gaśniczego wraz z wyposażeniem
- Rozwijanie zainteresowań dzieci i młodzieży z podobszarów rewitalizacji
- Zintegrowana rewitalizacja centrum Mirca poprzez kompleksową odnowę kryzysowych terenów i obiektów w obszar rozwojowy tworząc strefy: turystyki, relaksu i aktywności (II etap rewitalizacji)

Cel szczegółowy 3: Zwiększenie liczby przedsięwzięć z zakresu efektywnej i zielonej energii

Kierunki działań służące realizacji celów:

- EWE i OZE na budynkach użyteczności publicznej
- EWE i OZE na budynkach (prywatnych) jednorodzinnych i wielorodzinnych
- Edukacja ekologiczna

- Wdrażanie Programu usuwania azbestu z podobszarów rewitalizacji,
- Modernizacja oświetlenia drogowego na podobszarach rewitalizacji
- Zintegrowana rewitalizacja centrum Mirca poprzez kompleksową odnowę kryzysowych terenów i obiektów w obszar rozwojowy tworząc strefy: turystyki, relaksu i aktywności (II etap rewitalizacji)

Cel szczegółowy 4: Rozwój edukacji, kultury i sportu na podobszarach rewitalizacji

Kierunki działań służące realizacji celów:

- Rozwój edukacji przedszkolnej i żłobkowej,
- Rozwijanie zainteresowań dzieci i młodzieży z podobszarów rewitalizacji
- Zajęcia wyrównawcze i rozwijające realizowane w placówkach oświatowych na podobszarach rewitalizacji,
- Organizacja szeregu imprez kulturalno-promocyjnych mających na celu ożywienie podobszarów rewitalizacji,
- Rozwój ciała i umysłu – modernizacja i rozbudowa szkolnej infrastruktury sportowej wraz z wyposażeniem w sprzęt i materiały dydaktyczne
- Rozwój świetlicy środowiskowej
- Mirzec kulturą stoi- dbałość o działalność twórczą związaną ze zwiększeniem zasobów kulturowych poprzez zagospodarowanie i wyposażenie obiektów kultury wiejskiej z terenu gminy Mirzec
- Zintegrowana rewitalizacja centrum Mirca poprzez kompleksową odnowę kryzysowych terenów i obiektów w obszar rozwojowy tworząc strefy: turystyki, relaksu i aktywności (II etap rewitalizacji)

Cel szczegółowy 5: Rozwój usług społeczno-zdrowotnych

Kierunki działań służące realizacji celów:

- Rewitalizacja Ośrodka Zdrowia w Mircu poprzez naprawę i usprawnienie dostępu do podstawowej opieki zdrowotnej
- Zwiększenie dostępu do usług medycznych i profilaktyka zdrowotna
- Zintegrowana rewitalizacja centrum Mirca poprzez kompleksową odnowę kryzysowych terenów i obiektów w obszar rozwojowy tworząc strefy: turystyki, relaksu i aktywności (II etap rewitalizacji)
- Rozwój ciała i umysłu – modernizacja i rozbudowa szkolnej infrastruktury sportowej wraz z wyposażeniem w sprzęt i materiały dydaktyczne
- Dzienny Środowiskowy Dom Pobytu dla osób starszych i niepełnosprawnych.

8 Lista planowanych podstawowych projektów i przedsięwzięć rewitalizacyjnych

Kluczowe przedsięwzięcia do powodzenia procesu rewitalizacji

- Zintegrowana rewitalizacja centrum Mirca poprzez kompleksową odnowę kryzysowych terenów i obiektów w obszar rozwojowy tworząc strefy: turystyki, relaksu i aktywności (II etap rewitalizacji)
- Zajęcia wyrównawcze i rozwijające realizowane w placówkach oświatowych na obszarze rewitalizacji
- Rewitalizacja Ośrodka Zdrowia w Mircu poprzez naprawę i usprawnienie dostępu do podstawowej opieki zdrowotnej

Uzasadnienie konieczności realizacji opisanych przedsięwzięć rewitalizacyjnych

- akceptacja społeczna dla procesu rewitalizacji jest efektem włączenia interesariuszy w proces diagnozowania i programowania procesu rewitalizacji,
- zgłoszone fiszki przedsięwzięć rewitalizacyjnych,
- spotkania konsultacyjne i wzięcie pod uwagę sugestii i propozycji mieszkańców,
- akceptacja Rady Gminy dla celów i zadań związanych z rewitalizacją.

Łącznie planuje się 25 zadań rewitalizacyjnych o łącznej wartości ponad 30 mln zł.

Wyszczególnienie	Podstawowe	Uzupełniające	Razem
Liczba projektów rewitalizacyjnych	15	12	27
Szacunkowa wartość projektów rewitalizacyjnych	21 018 069,27 zł	9 218 600,00 zł	30 236 669,27 zł

Poniżej przedstawiamy wykaz przedsięwzięć podstawowych planowanych do realizacji w ramach rewitalizacji:

PODSTAWOWA LISTA PRZEDSIĘWZIĘĆ REWITALIZACYJNYCH		
L.p.	Sfera wraz z nazwą projektu	Szacunkowa wartość
Projekty rewitalizacyjne w sferze społecznej		4 230 000 zł
1.	Zajęcia wyrównawcze i rozwijające realizowane w placówkach oświatowych na podobszarach rewitalizacji	1 000 000 zł
2.	Rozwój edukacji przedszkolnej i żłobkowej	1 000 000 zł
3.	Organizacja szeregu imprez kulturalno-promocyjnych mających na celu ożywienie podobszarów rewitalizacji	1 000 000 zł
4.	Dzienny Środowiskowy Dom Pobytu dla osób starszych i niepełnosprawnych	500 000 zł
5.	Rozwój świetlicy środowiskowej	730 000 zł
Projekty rewitalizacyjne w sferze gospodarczej		1 000 000 zł
6.	Powstawanie nowych firm i wspieranie już istniejących	1 000 000 zł
Projekty rewitalizacyjne w sferze środowiskowej		120 000 zł
7.	Wdrażanie Programu usuwania azbestu z podobszarów rewitalizacji	120 000 zł
Projekty rewitalizacyjne w sferze funkcjonalno-przestrzennej		11 533 853 zł
8.	Zintegrowana rewitalizacja centrum Mirca poprzez kompleksową odnowę kryzysowych terenów i obiektów w obszar rozwojowy tworząc strefy: turystyki, relaksu i aktywności (II etap rewitalizacji)	6 667 517 zł
9.	Rozwój ciała i umysłu – modernizacja i rozbudowa szkolnej infrastruktury sportowej wraz z wyposażeniem w sprzęt i materiały dydaktyczne	2 522 282 zł

Lokalny Program Rewitalizacji dla Gminy Mirzec na lata 2016-2023

10.	Mirzec kulturą stoi- dbałość o działalność twórczą związaną ze zwiększeniem zasobów kulturowych poprzez zagospodarowanie i wyposażenie obiektów kultury wiejskiej z terenu gminy Mirzec	1 124 054 zł
11.	Modernizacja oświetlenia drogowego na podobszarach rewitalizacji	500 000 zł
12.	Rozwój infrastruktury edukacyjnej na terenie Gminy Mirzec	720 000 zł
Projekty rewitalizacyjne w sferze technicznej		4 134 216 zł
13.	Rewitalizacja Ośrodka Zdrowia w Mircu poprzez naprawę i usprawnienie dostępu do podstawowej opieki zdrowotnej	1 509 668 zł
14.	EWE i OZE na budynkach użyteczności publicznej	2 000 000 zł
15.	Termomodernizacja budynków OSP Jagodne i OSP Osiny	624 548,26 zł

Razem szacunkowa wartość projektów podstawowych	21 018 069,27 zł
--	-------------------------

Projekty rewitalizacyjne w sferze społecznej

1 Nazwa projektu	Projekt rewitalizacyjny nr 1 Zajęcia wyrównawcze i rozwijające realizowane w placówkach oświatowych na podobszarach rewitalizacji
2 Wskazanie podmiotów realizujących projekt	Gmina Mirzec Biblioteka i Ośrodek Kultury Gminy Mirzec Urząd Marszałkowski Województwa Świętokrzyskiego Starostwo Powiatowe w Starachowicach Akademia Star Starachowice Akademia Piłki Siatkowej przy PLAS Kielce Publiczne Przedszkole w Mircu Szkoła Podstawowa w Mircu Szkoła Podstawowa w Osinach Szkoła Podstawowa w Jagodne
3 Zakres realizowanych zadań	Organizacja zajęć dodatkowych pozalekcyjnych będzie polegała na rozwoju nauczania opartego na eksperymencie i narzędziach TIK poprzez doposażenie pracowni szkolnych w pomoce dydaktyczne oraz realizację zajęć związanych z rozwojem kompetencji kluczowych: <ul style="list-style-type: none"> • porozumiewanie się w języku ojczystym, • porozumiewanie się w językach obcych, • kompetencje matematyczne i podstawowe kompetencje, naukowo-techniczne, • kompetencje informatyczne, • umiejętność uczenia się, • kompetencje społeczne i obywatelskie, • inicjatywność i przedsiębiorczość, • świadomość i ekspresja kulturalna. <p>Przedsięwzięcie rewitalizacyjne zakłada również zwiększenie umiejętności kadry nauczycielskiej w zakresie posługiwania się narzędziami TIK. W ramach projektów przewiduje się wyjazdy edukacyjne oraz inne zajęcia sportowe, wyrównawcze i rozwijające zainteresowania uczniów na podstawie przeprowadzonej diagnozy potrzeb.</p>
4 Lokalizacja (miejsce przeprowadzenia)	Szkoła Podstawowa w Mircu Szkoła Podstawowa w Osinach

Lokalny Program Rewitalizacji dla Gminy Mirzec na lata 2016-2023

danego projektu)	Szkoła podstawowa w Jagodnem
5 Szacowana wartość	1 000 000 zł (125 000 zł/rocznie x 8 lat wdrażania Programu)
6 Prognozowane rezultaty wraz ze sposobem ich oceny i zmierzenia w odniesieniu do celów rewitalizacji	<p>Prognozowane rezultaty w okresie wdrażania Programu Rewitalizacji: Minimum 100 uczniów Szkoły Podstawowej rocznie nabeździe lub wzmocni kompetencje kluczowe (m.in. język obcy, matematyka, umiejętności uczenia się i informatyczne). Każdy uczeń będzie miał możliwość – w ramach różnych projektów - uczestnictwa w kilku typach wsparcia zgodnie ze ścieżką edukacyjną na którą składają się zajęcia dodatkowe i wyrównawcze. Nauczyciele otrzymają wsparcie w postaci kursów doszkalających.</p> <p>Sposoby pomiaru rezultatów projektów:</p> <ul style="list-style-type: none"> • dziennik zajęć dodatkowych, • dokumentacja fotograficzna, • ankiety.
7 Horyzont czasowy	2016-2023 (8 lat)

1 Nazwa projektu	Projekt rewitalizacyjny nr 2 Rozwój edukacji przedszkolnej i żłobkowej
2 Wskazanie podmiotów realizujących projekt	Publiczne Przedszkole w Mircu Gmina Mirzec Biblioteka i Ośrodek Kultury Gminy Mirzec Urząd Marszałkowski Województwa Świętokrzyskiego Starostwo Powiatowe w Starachowicach
3 Zakres realizowanych zadań	Projekt polega na poszerzeniu działalności przedszkola samorządowego o kolejne oddziały przedszkolne. Projekt przewiduje również rozszerzenie oferty przedszkola o dodatkowe zajęcia.
4 Lokalizacja (miejsce przeprowadzenia danego projektu)	Publiczne Przedszkole w Mircu
5 Szacowana wartość	1 000 000 zł
6 Prognozowane rezultaty wraz ze sposobem ich oceny i zmierzenia w odniesieniu do celów rewitalizacji	<p>Prognozowane rezultaty w okresie wdrażania Programu Rewitalizacji:</p> <ul style="list-style-type: none"> • rozszerzenie działalności przedszkola o nowe oddziały <p>Pomiar:</p> <ul style="list-style-type: none"> • dokumentacja fotograficzna, • sprawozdania z realizacji projektu, • dziennik zajęć przedszkolnych.
7 Horyzont czasowy	2018-2023

1 Nazwa projektu	Projekt rewitalizacyjny nr 3 Organizacji szeregu imprez kulturalno-promocyjnych mających na celu ożywienie podobszarów rewitalizacji
2 Wskazanie podmiotów realizujących projekt	Gmina Mirzec Biblioteka i Ośrodek Kultury Gminy Mirzec Urząd Marszałkowski Województwa Świętokrzyskiego Starostwo Powiatowe w Starachowicach Ochotnicza Straż Pożarna w Mircu Akademia Star Starachowice

Lokalny Program Rewitalizacji dla Gminy Mirzec na lata 2016-2023

	<p>Akademia Piłki Siatkowej przy PLAS Kielce Rada Sołecka w Mircu Regionalna Organizacja Turystyczna Województwa Świętokrzyskiego Publiczne Przedszkole w Mircu Szkoła Podstawowa w Mircu Parafia rzymsko-katolicka p.w. Św. Leonarda w Mircu Mirzeckie Towarzystwo Sportowe LEONARD Stowarzyszenie na rzecz odnowy zabytków Parafii Św. Leonarda w Mircu. Stowarzyszenie Kół Gospodyń Wiejskich Ziemi Mirzeckiej Stowarzyszenie "Twoja Szansa" Stowarzyszenie "Wspólnie dla Gminy Mirzec" Osińskie Stowarzyszenie Pasjonatów Rękodzieła "Kuźnia Arcydzieł" Mirzeckie Stowarzyszenie Historyczne Aktywny Klub Seniora przy Bibliotece i Ośrodku Kultury Gminy Mirzec KGW i Zespół Folklorystyczny Jutrzenka z Ostrożanki KGW i Zespół Folklorystyczny Gromada i Kapela Sąsiedzi z Tychowa Starego KGW i Zespół Folklorystyczny Małyska Dolina z Małyszyna KGW i Zespół Folklorystyczny Kumosie z Gadki KGW i Zespół Folklorystyczny Tychowianie z Tychowa Nowego KGW i Zespół Folklorystyczny Trębolanki z Trębowca KGW i Zespół Folklorystyczny Osinianki z Osin KGW Mirzec</p>
3 Zakres realizowanych zadań	Zakłada się, że co roku będzie organizowany szereg imprez cyklicznych oraz jednorazowe wydarzenia kulturalne na obszarze rewitalizacji np. Dożynki, w które angażują się wszystkie Koła Gospodyń Wiejskich.
4 Lokalizacja (miejsce przeprowadzenia danego projektu)	Miejscowość Mirzec, Osiny, Jagodne – podobszary rewitalizacji
5 Szacowana wartość	1 000 000 zł
6 Prognozowane rezultaty wraz ze sposobem ich oceny i zmierzenia w odniesieniu do celów rewitalizacji	<p>Prognozowane rezultaty w okresie wdrażania Programu Rewitalizacji:</p> <ol style="list-style-type: none"> 1 Zorganizowanie minimum 5 imprez rocznie na obszarze rewitalizacji (razem 40 imprez/wydarzeń kulturalnych). 2 Wzrost liczby odwiedzających miejscowość Mirzec turystów (do 10 tys./rocznie). 3 Zwiększenie dochodów firm i gospodarstw agroturystycznych działających na obszarze rewitalizacji. 4 Zwiększenie oferty kulturalnej na obszarze rewitalizacji. <p>Sposób pomiaru rezultatów:</p> <ul style="list-style-type: none"> • dokumentacja fotograficzna, • sprawozdania z realizacji projektów, • sprawozdania z działalności Biblioteki i Ośrodka Kultury Gminy Mirzec, • www Gminy Mirzec.
7 Horyzont czasowy	2016-2023 (8 lat)

1 Nazwa projektu	Projekt rewitalizacyjny nr 4 Dzienny Środowiskowy Dom Pobytu dla osób starszych i niepełnosprawnych
2 Wskazanie podmiotów	Gmina Mirzec Parafia p.w. Św. Leonarda w Mircu

Lokalny Program Rewitalizacji dla Gminy Mirzec na lata 2016-2023

realizujących projekt	Rada Sołecka Gminny Ośrodek Pomocy Społecznej w Mircu KGW Mirzec Samodzielny Publiczny Zakład Opieki Zdrowotnej w Mircu
3 Zakres realizowanych zadań	Projekt zakłada adaptację budynku na potrzeby Dziennego Środowiskowego Domu Pobytu dla osób starszych i niepełnosprawnych oraz prowadzenie działalności tej placówki.
4 Lokalizacja (miejsce przeprowadzenia danego projektu)	Mirzec
5 Szacowana wartość	500 000 zł
6 Prognozowane rezultaty wraz ze sposobem ich oceny i zmierzenia w odniesieniu do celów rewitalizacji	Prognozowane rezultaty w okresie wdrażania Programu Rewitalizacji: <ul style="list-style-type: none"> • Liczba budynków zaadoptowanych na Dzienny Środowiskowy Dom Pobytu – 1, • Liczba osób, które skorzystają z Dziennego Środowiskowego Domu Pobytu w okresie wdrażania Programu Rewitalizacji – 80 (20 osób rocznie * 4 lat) Sposób pomiaru rezultatów: <ul style="list-style-type: none"> • sprawozdania Dziennego Środowiskowego Domu Pobytu, • protokoły odbioru, • dokumentacja fotograficzna.
7 Horyzont czasowy	2020-2023

1 Nazwa projektu	Projekt rewitalizacyjny nr 5 Rozwój świetlicy środowiskowej
2 Wskazanie podmiotów realizujących projekt	Gmina Mirzec Parafia p.w. Św. Leonarda w Mircu Rada Sołecka Gminny Ośrodek Pomocy Społecznej w Mircu KGW Mirzec Samodzielny Publiczny Zakład Opieki Zdrowotnej w Mircu Publiczne Przedszkole w Mircu Szkoła Podstawowa w Mircu
3 Zakres realizowanych zadań	Projekt zakłada utworzenie świetlicy środowiskowej mającej na celu niesienie pomocy dzieciom i młodzieży. Zakres obejmuje dostosowanie pomieszczeń do obowiązującego rozporządzenia MPiPSiR. W kolejnych latach zakłada się utworzenie świetlicy środowiskowo-socjoterapeutycznej przystosowanej do potrzeb osób niepełnosprawnych. Świetlica będzie czynna średnio 25h/tygodniowo (4h/dni powszednie i 5h/sobota i/lub niedziela - w zależności od potrzeb). Godziny otwarcia będą dopasowane do oczekiwań dzieci i młodzieży. Do świetlicy będą uczęszczały dzieci w wieku szkolnym i będzie zatrudniony wychowawca. Jego pracę będą wspomagali wolontariusze. Wychowawca będzie pracował z grupą i indywidualnie z każdym dzieckiem i rodzinami (rodzicami, opiekunami prawnymi). Zajęcia z wychowawcą będą obejmować m.in.: systematyczną pomoc w nauce, nadrobianie zaległości edukacyjnych i odrabianie pracy domowej, gry i zabawy (ruchowe, sportowe, dydaktyczne, muzyczne, plastyczne, interakcyjne, itp.). Oferta świetlic będzie też poszerzona o wydarzenia jednorazowe, tj. wycieczki edukacyjne (Kielce, Sandomierz, Pacanów, Podzamcze), rajdy, imprezy okolicznościowe (Mikołaj, Dzień Dziecka, Choinka, itp.) i akcje na rzecz społeczności lokalnej (sprzątanie świata, pomaganie osobom

	<p>starszym i niepełnosprawnym). Dzieci będą korzystały ze świetlicy przez ok.4h/dziennie, często zaraz po zakończeniu lekcji, więc zapewniony im będzie co najmniej 1 posiłek w zależności od pory dnia i ich potrzeb rozwojowych. Jeśli pojawią się osoby niepełnosprawne zostaną zbadane ich potrzeby i zostanie zapewniony udział w zajęciach poprzez dostosowanie infrastruktury, sprzętu, form przekazu treści, kadry merytorycznej, itp.</p> <p>W świetlicy prowadzone będą zajęcia edukacyjno-rozwijające następujące kompetencje kluczowe w procesie uczenia się przez całe życie:</p> <ul style="list-style-type: none"> • język angielski (porozumiewanie się w językach obcych), • matematyka (kompetencje matematyczne i podstawowe kompetencje naukowo-techniczne), • edukacja społeczna i obywatelska (kompetencje społeczne i obywatelskie). <p>Ponadto prowadzone będą następujące zajęcia rozwojowe i terapeutyczne:</p> <ol style="list-style-type: none"> 1. zajęcia korekcyjno-kompensacyjne z terapeutą i pedagogiem prowadzone indywidualnie i grupowo dla dzieci z zaburzeniami i odchyleniami rozwojowymi (m.in.: dysleksja, dysortografia, dysgrafia, dyskalkulia), 2. zajęcia z psychoterapeutą prowadzone indywidualnie i grupowo, cel: wspieranie w dzieciach spokoju i koncentracji, wzmacnianie w nich samooceny, zmniejszanie ich nadmiernej pobudliwości, budowanie w nich pewności siebie m.in. poprzez: uczenie dzieci radzenie sobie w trudnych sytuacjach; wzmocnienie w dzieciach poczucia własnej wartości; pomaganie dzieciom w rozwiązywaniu kryzysów szkolnych, rodzinnych i osobistych; diagnozowanie osobowości dzieci oraz ich ogólnego rozwoju psychomotorycznego i możliwości intelektualnych; stymulowanie prawidłowego rozwoju emocjonalnego i poznawczego dzieci; 3. zajęcia z socjoterapeutą prowadzone indywidualnie i grupowo, cel: pomoc dzieciom w lepszym funkcjonowaniu w szkole, rodzinie i grupie rówieśniczej, a także uczenie dzieci rozpoznawania i nazywania emocji oraz pokazywanie im właściwych sposobów ich wyrażania i odreagowywania; kształcenie w dzieciach umiejętności interpersonalnych oraz dostrzeganie i spełnianie potrzeb własnych i drugiego człowieka; uczenie dzieci pełnienia określonych ról społecznych oraz kształtowanie w nich poczucia otwartości i szczerości, współdziałania i współpracy, nawiązywanie przyjaźni; uczenie dzieci różnych typów zachowań akceptowalnych społecznie, kierowania nimi i podejmowanie odpowiedzialności za swoje postępowanie. <p>Ponadto przewidujemy w ramach projektu inne formy wsparcia m.in. wczasy socjoterapeutyczne.</p>
4 Lokalizacja (miejsce przeprowadzenia danego projektu)	Mirzec
5 Szacowana wartość	730 000 zł
6 Prognozowane rezultaty wraz ze sposobem ich oceny i zmierzenia w	<p>Prognozowane rezultaty w okresie wdrażania Programu Rewitalizacji:</p> <p>Liczba dzieci i młodzieży objętych wsparciem:</p> <ul style="list-style-type: none"> • z zakresu rozwoju kompetencji kluczowych w procesie uczenia się przez całe życie – min. 50 dzieci

Lokalny Program Rewitalizacji dla Gminy Mirzec na lata 2016-2023

odniesieniu do celów rewitalizacji	<ul style="list-style-type: none"> pedagogicznym i psycho-socjoterapeutycznym – min. 50 dzieci <p>Sposób pomiaru:</p> <ul style="list-style-type: none"> w świetlicy będą prowadzone dla każdego dziecka: karta pobytu z uaktualnianymi informacjami o postępach w nauce szkolnej, dokumentacja fotograficzna.
7 Horyzont czasowy	2020-2023

Przedsięwzięcia w sferze gospodarczej

1 Nazwa projektu	Projekt rewitalizacyjny nr 6 Powstawanie nowych firm i wspieranie już istniejących
2 Wskazanie podmiotów realizujących projekt	Gmina Mirzec Przedsiębiorcy z obszaru rewitalizacji Powiatowy Urząd Pracy w Starachowicach Lokalna Grupa Działania Razem na Piaskowcu Urząd Marszałkowski Województwa Świętokrzyskiego Agencja Restrukturyzacji i Modernizacji Rolnictwa w Kielcach
3 Zakres realizowanych zadań	Zadanie rewitalizacyjne polega na powstawaniu nowych firm na obszarze rewitalizacji i wspieraniu już istniejących (np. szkolenia, spotkania informacyjne, itp.). Istnieje potrzeba tworzenia nowych podmiotów m.in. dzięki dotacjom głównie Wojewódzkiego i Powiatowego Urzędu Pracy na założenie własnej działalności gospodarczej. W ramach zadania powinny być przeprowadzone szkolenia oraz wsparcie doradcze i pomostowe, co będzie gwarantować większą szansę na „przetrwanie” nowo założonych firm.
4 Lokalizacja (miejsce przeprowadzenia danego projektu)	Podobszary rewitalizacji
5 Szacowana wartość	1 000 000 zł
6 Prognozowane rezultaty wraz ze sposobem ich oceny i zmierzenia w odniesieniu do celów rewitalizacji	Prognozowane rezultaty w okresie wdrażania Programu Rewitalizacji: W okresie 8 lat powstanie minimum 16 firm (tj. średnio 2 rocznie). Sposób pomiaru rezultatów: <ul style="list-style-type: none"> Centralna Ewidencja i Informacja o Działalności Gospodarczej, Informacje PUP w Starachowicach i WUP w Kielcach nt. liczby przyznanych dotacji mieszkańcom miejscowości Mirzec,
7 Horyzont czasowy	2016-2023 (8 lat)

Przedsięwzięcia w sferze środowiskowej

1 Nazwa projektu	Projekt rewitalizacyjny nr 7 Wdrażanie Programu usuwania azbestu z podobszarów rewitalizacji
2 Wskazanie podmiotów realizujących projekt	Gmina Mirzec Mieszkańcy miejscowości Mirzec deklarujący potrzebę demontażu, transportu i utylizacji azbestu Wojewódzki Fundusz Ochrony Środowiska i Gospodarki Wodnej w Kielcach
3 Zakres realizowanych zadań	Przedsięwzięcie zakłada demontaż, transport i utylizacja wyrobów azbestowych z dachów budynków mieszkalnych i gospodarczych. Wg danych UG na terenie

	<p>podobszarach rewitalizacji pozostaje do utylizacji:</p> <table border="1"> <thead> <tr> <th>Sołectwo</th> <th>Powierzchnia w ha</th> <th>%</th> </tr> </thead> <tbody> <tr> <td>Jagodne</td> <td>360,745</td> <td>7,72%</td> </tr> <tr> <td>Mirzec I</td> <td rowspan="2">1134,991</td> <td rowspan="2">24,30%</td> </tr> <tr> <td>Mirzec II</td> </tr> <tr> <td>Osiny</td> <td>641,857</td> <td>13,74%</td> </tr> </tbody> </table> <p>Zakłada się ogółem utylizację około 30 Mg /rocznie.</p>	Sołectwo	Powierzchnia w ha	%	Jagodne	360,745	7,72%	Mirzec I	1134,991	24,30%	Mirzec II	Osiny	641,857	13,74%
Sołectwo	Powierzchnia w ha	%												
Jagodne	360,745	7,72%												
Mirzec I	1134,991	24,30%												
Mirzec II														
Osiny	641,857	13,74%												
4 Lokalizacja (miejsce przeprowadzenia danego projektu)	budynki prywatne, na podstawie wniosków prywatnych właścicieli deklarujących udział w Programie													
5 Szacowana wartość	120 000 zł													
6 Prognozowane rezultaty wraz ze sposobem ich oceny i zmierzenia w odniesieniu do celów rewitalizacji	<p>Prognozowane rezultaty: Usunięcie minimum 240 Mg wyrobów zawierających azbest w okresie realizacji Programu Restrukturyzacji.</p> <p>Sposób pomiaru:</p> <ul style="list-style-type: none"> • protokoły odbioru. 													
7 Horyzont czasowy	2016-2023 (8 lat)													

Przedsięwzięcia w sferze funkcjonalno-przestrzennej

1 Nazwa projektu	Projekt rewitalizacyjny nr 8 Zintegrowana rewitalizacja centrum Mirca poprzez kompleksową odnowę kryzysowych terenów i obiektów w obszar rozwojowy tworząc strefy: turystyki, relaksu i aktywności (II etap rewitalizacji)
2 Wskazanie podmiotów realizujących projekt	<p>Gmina Mirzec Przedsiębiorcy o statusie MŚP Wojewódzki Zarząd Dróg w Kielcach Biblioteka i Ośrodek Kultury Gminy Mirzec Urząd Marszałkowski Województwa Świętokrzyskiego Starostwo Powiatowe w Starachowicach Ochotnicza Straż Pożarna w Mircu Akademia Star Starachowice Akademia Piłki Siatkowej przy PLAS Kielce Rada Sołecka w Mircu Regionalna Organizacja Turystyczna Województwa Świętokrzyskiego Publiczne Przedszkole w Mircu Szkoła Podstawowa w Mircu Parafia rzymsko-katolicka p.w. Św. Leonarda w Mircu Mirzeckie Towarzystwo Sportowe LEONARD Stowarzyszenie na rzecz odnowy zabytków Parafii Św. Leonarda w Mircu. Stowarzyszenie Kół Gospodyń Wiejskich Ziemi Mirzeckiej Stowarzyszenie "Twoja Szansa" Stowarzyszenie "Wspólnie dla Gminy Mirzec" Osińskie Stowarzyszenie Pasjonatów Rękodzieła "Kuźnia Arcydzieł" Mirzeckie Stowarzyszenie Historyczne Aktywny Klub Seniora przy Bibliotece i Ośrodku Kultury Gminy Mirzec</p>

	KGW Mirzec Samodzielny Publiczny Zakład Opieki Zdrowotnej w Mircu
--	--

3 Zakres realizowanych zadań

Projekt rewitalizacji centrum Mirca zakłada utworzenie trzech stref: turystyki, relaksu i aktywności. Przedsięwzięcie zakłada renowację terenów kryzysowych w gminie oraz utworzenie atrakcyjnych obszarów, także w istotnym stopniu eliminację zjawiska wykluczenia społecznego.

Rewitalizacja centrum Mirca oddziaływać ma wieloaspektowo na rozwój miejscowości i całej gminy. Pod względem urbanistyczno-przestrzennym zrealizowane będą działania dotyczące: rozwoju infrastruktury technicznej, podniesienia walorów estetycznych i funkcjonalnych przestrzeni publicznych, rozwoju transportu, remontu budynków użyteczności publicznej, infrastruktury społecznej, kulturalnej i turystycznej.

Zdjęcie 18 Wykonanie bezpiecznego przejścia to inwestycja Partnera projektu – Województwa Świętokrzyskiego



Fot. GRACZKOWSKI DOTACJE Sp. z o.o.

Aspekt ekonomiczny rewitalizacji jest uwzględniony w realizacji działań z zakresu rozwoju przedsiębiorczości (w tym turystyki) i innych sektorów lokalnej gospodarki (np. budownictwa). Jako komplementarne zaplanowano działania wspierające lokalną przedsiębiorczość, stąd m.in. projekt rewitalizacyjny jest realizowany w formule partnerskiej z MŚP.

Potrzeby lokalnej społeczności są uwzględnione w *Gminnym Programie Rewitalizacji* poprzez plan realizacji strategicznych działań w zakresie rozwoju zasobów ludzkich, przeciwdziałaniu wykluczeniu społecznemu, walce z patologiami społecznymi oraz tworzeniu równych szans w celu zapobiegania zjawisku bezrobocia. Ponadto podjęte zostaną działania mające na celu aktywizację dzieci i młodzieży.

Realizacja projektu rewitalizacji centrum Mirca wstrzyma dalszą degradację tego obszaru oraz nasilenie się negatywnych zjawisk gospodarczych, społecznych, środowiskowych, technicznych i urbanistyczno-przestrzennych. Zakłada się, że Mirzec będzie przestrzenią przyjazną dla mieszkańców, przedsiębiorców i odwiedzających. Utworzenie strefy turystyki wiąże się z kompleksową odnową zagospodarowania terenu za przedszkolem w centrum Mirca w tym modernizacją

chodnika (poprawa bezpieczeństwa mieszkańców), wyposażeniem terenu w zieleń osłonową i ozdobną, instalację miejsc obsługi rowerzystów, instalację ławek drewnianych oraz tablic turystycznych. Wykonana zostanie zewnętrzna reklama gminy z herbem i okalającymi ją dwoma globusami wykonanymi z granitu oraz zegar solarny. Wzdłuż chodnika przy drodze wojewódzkiej planowana jest modernizacja zieleni w kompozycji z wolnostojącymi elementami granitowymi. Powstanie również stylizowane oświetlenie wraz z montażem monitoringu na obszarze rewitalizacji. Wykonane zostaną także wiaty handlowe usytuowane za wiatą przystankową i ciąg pieszo-jezdny. W ramach projektu zmodernizowana zostanie elewacja Ochotniczej Straży Pożarnej w Mircu, a teren wokół pomnika ofiar II Wojny Światowej zostanie poddany renowacji w celu poprawy funkcjonalności ruchu pieszego na tym terenie. Planowane jest także powstanie szaletu publicznego.

Zdjęcie 19 Wjazd na teren planowanego do budowy zbiornika rekreacyjnego w Mircu



Fot. GRACZKOWSKI DOTACJE Sp. z o.o.

W ramach utworzenia strefy relaksu planowana jest budowa zbiornika wodnego o powierzchni ok. 1 ha, wraz z infrastrukturą techniczną – drogami dojazdowymi i oświetleniem. Wykonany zostanie chodnik przy drodze wojewódzkiej nr 744 z wejściem na strefę relaksu wraz z infrastrukturą techniczną. Przy kompleksie sportowym Orlik powstanie parking na 55 pojazdów. Przy szkole podstawowej w celu poprawy bezpieczeństwa na obszarze rewitalizowanym powstanie oświetlenie pulsacyjne oraz barierka metalowa, zapobiegająca wbiegnięciu dziecka na ruchliwą drogę DW 744. Powstanie strefy aktywności wiąże się z rewitalizacją terenu pod siłownią terenową i ścieżką zdrowia. Urządzenia zaplanowane do instalacji w ramach siłowni to ćwiczenia korekcyjne (wzmacniające najważniejsze grupy mięśni): prasa nożna, wioślarz, ławka pozioma, wyciąg górny, biegacz, kozioł i koło tai-chi. Ścieżka zdrowia wyposażona będzie w drabinkę do rozciągania, drążki, zestaw płotków, równoważnię, poręcze gimnastyczne, zestaw na brzuch i zestaw do podciągania. Wykonane zostaną obiekty małej architektury: ławki, kosze na śmieci, toalety, alejki spacerowe, lampy oświetleniowe, urządzenia monitoringu, wiaty biesiadna z tarasem widokowym, ścianka wspinaczkowa, skatepark.

Poza strefami turystyki, relaksu i aktywności, projekt zakłada rewitalizację terenu przedszkola w centrum Mirca, utworzenie podstrefy aktywnego seniora przy ośrodku zdrowia w Mircu oraz wykonanie elementów małej architektury w poszczególnych podstrefach wraz z monitoringiem bezosobowym oraz wymianą oświetlenia na bardziej efektywne i ekonomiczne – w systemie ledowym (około 40% oszczędności energii w porównaniu do oświetlenia tradycyjnego).

Zdjęcie 20 Budynek gospodarczy przy Bibliotece planowany jest do rozbudowy o toaletę



Fot. GRACZKOWSKI DOTACJE Sp. z o.o.

Zdjęcie 21 Teren na którym planowana jest budowa zbiornika rekreacyjnego – stan obecny



Fot. GRACZKOWSKI DOTACJE Sp. z o.o.

Przy przedszkolu w Mircu powstanie linowy park zabaw dla dzieci z huśtawkami, zjeżdżalnią, mostem leśnym, zamkiem wspinaczkowym i innymi oraz wykonana zostanie przeszklona altana. W podstrefie aktywnego seniora wybudowana zostanie altana dla celów prozdrowotnych, ścieżka zdrowia oraz urządzenia do ćwiczeń manualno-umysłowych (stolik do gry w szachy).

W rezultacie wszystkich zaplanowanych działań zrewitalizowany zostanie teren o powierzchni ok. 4 ha. Obszar centrum Mirca zyska nowe funkcje społeczno-ekonomiczne oraz rekreacyjno-turystyczne. Znacząco poprawi się estetyka i użyteczność obiektów położonych w Mircu, co przełoży się pozytywnie na poziom włączenia społecznego, integracji, świadomości społecznej i w konsekwencji wpłynie na zmniejszenie ubóstwa w Mircu i całej gminie. Realizacja inwestycji przyczyni się do lepszego dostępu do usług ogólnospołecznych, dając impuls do ożywienia gospodarczego całej gminy i pozytywnych zmian w środowisku naturalnym realizując w pełni założenia zrównoważonego rozwoju i poprawę jakości życia mieszkańców Mirca. Ponadto w rezultacie realizacji projektu nastąpi zwiększenie i poprawa jakości usług publicznych i społecznych, a także co szczególnie istotne wzmocnienie atrakcyjności osiedleńczej i inwestycyjnej gminy Mirzec.

Zdjęcie 22 Budynek OSP zlokalizowany w centrum Mirca zostanie odnowiony co poprawi jego estetykę



Fot. GRACZKOWSKI DOTACJE Sp. z o.o.


Poniżej przedstawiony został zakres prac ujętych w kosztorysie projektu rewitalizacji centrum gminy Mirzec.

Tabela 44 Szczegółowy zakres rzeczowy projektu

Roboty pomiarowe
Aktualizacja mapy sytuacyjno-wysokościowej
Przygotowanie przedsięwzięcia i projektu, oszacowanie kosztów
Przygotowanie SW
Przygotowanie wstępnego kosztorysu metodą uproszczoną
Prace wstępne – studia i analizy przedinwestycyjne, operat wodnoprawny, badania geotechniczne w inwestycjach kubaturowych, ocena oddziaływania na środowisko, ocena akustyczna i inne od przewidywanych kosztów robót budowlanych
Opracowanie dokumentacji projektowej
Przedmiar robót
Specyfikacje techniczne wykonania i odbioru robót budowlanych liczone od wartości projektu budowlanego i projektu wykonawczego
Obsługa inwestycji
Promocja projektu
Nadzór inwestorski
Nadzór autorski
Roboty przygotowawcze
Zdjęcie warstwy ziemi urodzajnej (humusu) o grubości warstwy do 20cm do późniejszego wykorzystania
Rozebranie nawierzchni z brukowca, płyt betonowych, z kostki

Roboty ziemne
Wykopy wykonywane mechanicznie w gruncie kat. III-IV z transportem urobku na nasyp samochodami na odległość do 6km wraz z uformowaniem i wyrównaniem skarp na odkładzie
Wykonanie warstwy mrozoochronnej mechanicznie z piasku, grubość warstwy 40cm
Roboty drogowe
Wykonanie podbudowy z kruszywa łamanego - tłuczniwa kamiennego, warstwa górna, grubość warstwy po zagęszczeniu 20cm
Ustawienie krawężników betonowych o wymiarach 20x30cm wraz z wykonaniem ławy z oporem z betonu C12/15
Ustawienie obrzeży o wymiarach 20x6cm na podsypce piaskowej, spoiny wypełnione zaprawą cementową
Wykonanie nawierzchni z kostki kamiennej na podsypce żwirowej, wysokość kostki 8 cm
Nawierzchnia z kostki brukowej betonowej szarej o grubości 6 cm na podsypce piaskowej, spoiny wypełnione piaskiem
Nawierzchnia placu zabaw - nawierzchnia bezpiecznego upadku
Taras o nawierzchni drewnianej
Montaż barierek chodnikowych typu A z wypełnieniem

Zdjęcie 23 Zagospodarowanie terenu przy pomniku to jedno z zadań rewitalizacyjnych



Fot. GRACZKOWSKI DOTACJE Sp. z o.o.

Roboty budowlane w zakresie budynków
Wiata drewniana na stopach z bloczków betonowych, z dachem krytym papą

Lokalny Program Rewitalizacji dla Gminy Mirzec na lata 2016-2023

Wyposażenie placów zabaw
Plac zabaw dla dzieci z urządzeniami linowymi (np. HUCK)
Urządzenia zabawowe
Mała architektura
Miejsce obsługi rowerzystów – stojaki rowerowe
Miejsce obsługi rowerzystów – tablice informacyjne 10 sołectw
Atrakcja turystyczna – globus granitowy
Witacz
Główna tablica turystyczna
Kosze na śmieci zewnętrzne dostawa i montaż
Ławki parkowe dostawa i montaż
Sprzęt sportowy do uprawiania sportów na wolnym powietrzu
Ścianka wspinaczkowa ze sklejki na konstrukcji drewnianej – taras widokowy
Miejsce dla rekreacji aktywnej – ścieżka zdrowia
Ściana wspinaczkowa – łukowa
Skatepark – zestaw urządzeń w wersji standard
Stoliki szachowe
Różne meble i wyposażenie
Wiata biesiadna z tarasem widokowym – Grill biesiadny do gastronomi
Toaleta publiczna – przebudowa budynku, wyposażenie
Zestaw ogrodowy – stół drewniany ławki z bali drewnianych
Roboty w zakresie instalacji elektrycznych
Przyłącze 1-fazowe napowietrzne o długości do 40m wykonane przewodami niez izolowanymi wraz z montażem konstrukcji wsporczych oraz bezpieczników słupowych
Przyłącza elektryczne podziemne kablowe wykonane kablem YAKY 4x120 m ²
Instalowanie urządzeń oświetlenia zewnętrznego
Renowacja terenu wokół pomnika ofiar II WŚ – Iluminacja
Solarne światła pulsacyjne na przejściu dla pieszych
Oświetlenie parkowe – latarnie parkowe led
Wymiana dotychczasowego oświetlenia z sodowego na ledowe – oprawy led z wymianą
Urządzenia do nadzoru wideo
Monitoring
Usługi sadzenia roślin oraz utrzymania terenów zielonych
Wiaty handlowe – Przygotowanie terenu pod obsadzenia kwiatowe
Wiaty handlowe – Wykonywanie kwietników siewem (klomby, rabaty)
Wiaty handlowe – Sadzenie drzew i krzewów liściastych na terenie płaskim w gruncie kat I-II głębokość dołów 0,3m
Renowacja terenu wokół pomnika ofiar II WŚ – karczowanie krzewów
Renowacja terenu wokół pomnika ofiar II WŚ – przygotowanie terenu pod obsadzenia kwiatowe
Renowacja terenu wokół pomnika ofiar II WŚ – Wykonywanie kwietników siewem (klomby, rabaty)
Renowacja terenu wokół pomnika ofiar II WŚ – Sadzenie drzew i krzewów liściastych na terenie płaskim w gruncie kat I-II głębokość dołów 0,3m
Droga wokół zbiornika – zakładanie trawnika – trawnik w terenie płaskim

Roboty budowlane w zakresie budowy mostów
Kładka wisząca – konstrukcja linowa – kładka dla pieszych,
Budowa infrastruktury wypoczynkowej na terenach nadwodnych
Roboty w zakresie kładzenia rur kanalizacji
Zbiornik wodny – urządzenia podczyszczające – separator
Roboty remontowe i renowacyjne
Toaleta publiczna – przebudowa budynku, instalacje
Toaleta publiczna – przebudowa budynku, elewacja
Poprawa techniczna budynku OSP

Źródło: opracowanie własne

Zadania realizowane przez partnerów:

Partner z sektora MŚP - **Jadwiga Barwin 1.Delikatesy " WIGA " Jadwiga i Wiktor Barwin , 2.Delikatesy "ADA " Jadwiga i Wiktor Barwin 3."Restauracja "Wiktor" z siedzibą: ul. Langiewicza 1, 27-220 Mirzec.** Partner odpowiada za realizację zadania pn. Wykonanie wiaty biesiadnej z tarasem widokowym.

Zdjęcie 24 Teren gdzie planowana jest altana biesiadna – planowana do budowy przez partnera – przedsiębiorcę MŚP



Fot. GRACZKOWSKI DOTACJE Sp. z o.o.

Partner spoza sektora MŚP - **WOJEWÓDZTWO ŚWIĘTOKRZYSKIE** – z siedzibą: Al. IX. Wieków Kielc 3, 25-516 Kielce. Partner odpowiada za realizację zadania pn. Poprawa bezpieczeństwa w ciągu drogi wojewódzkiej DW 744. Inwestycja obejmuje:

- 1 Budowa chodnika wzdłuż drogi DW 744.
- 2 Montaż barierek chodników typu A z wypełnieniem.
- 3 Montaż solarnych świateł pulsacyjnych na przejściu dla pieszych.

4 Lokalizacja (miejsce przeprowadzenia danego projektu)

Inwestycja będzie realizowana na terenie:

- Województwa Świętokrzyskiego,
- Powiat Starachowicki,
- Gmina Mirzec.

Zdjęcie 25 Rozbudowa budynku przedszkola o część kulturalną to jedno z zadań inwestycyjnych projektu rewitalizacyjnego



Fot. GRACZKOWSKI DOTACJE Sp. z o.o.

Projekt zlokalizowany jest w województwie świętokrzyskim, powiecie starachowickim, w gminie Mirzec. Inwestycja realizowana będzie na terenie prawnie należącym do Gminy Mirzec, znajdującym się na działkach 2656/6 (Mirzec II), 226/21 (Mirzec I), 130/4(Mirzec I), 223/2 (Mirzec I), 226/20 (Mirzec I), 226/8 (Mirzec I), 224/1 (Mirzec I), 226/7 (Mirzec I), 226/5 (Mirzec I), 2621 (Mirzec II), 2656/6 (Mirzec II), 1806/1 (Mirzec II), 2656/29 (Mirzec II), 2656/28 (Mirzec II). Teren, na którym przeprowadzona zostanie inwestycja, objęty został Miejscowym Planem Zagospodarowania Przestrzennego. Prezentowana koncepcja w pełni respektuje zapisy MPZP. Obszar rewitalizacji obejmuje tereny na wschód od drogi wojewódzkiej nr 744 w kierunku od zatoki autobusowej do Dworku Modrzewiowego i obejmuje również tereny podworskie z XIX. Obszarem oddziaływania zrealizowanego projektu będzie w głównej mierze gmina Mirzec oraz w mniejszym stopniu, sąsiednie gminy. Za obszar zdegradowany uznano obszar całej gminy Mirzec. Program rewitalizacji obejmuje dwa sołectwa i przedstawiony jest na mapie poniżej.

Zdjęcie 26 Teren zdegradowany na którym planuje się utworzenie zbiornika wodnego



Fot. GRACZKOWSKI DOTACJE Sp. z o.o.

Mapa 11 Lokalizacja projektu – centrum gminy Mirzec



Źródło: Opracowanie własne

Mapa 12 Lokalizacja budynku Biblioteki i Ośrodka Kultury Gminy Mirzec – tu planowana jest przebudowa budynku o toaletę



Źródło: <http://geoserwis.gdos.gov.pl/mapy/>

5 Szacowana wartość	6 667 517 zł
6 Prognozowane rezultaty wraz ze sposobem ich oceny i zmierzenia w odniesieniu do celów rewitalizacji	<p>Prognozowane rezultaty w okresie wdrażania Programu Rewitalizacji: Przedstawiono poniżej w podziale na wskaźniki produktu i rezultatu.</p> <p>Sposób pomiaru rezultatów:</p> <ul style="list-style-type: none"> • dokumentacja fotograficzna, • protokoły odbioru robót, • www Gminy Mirzec.
7 Horyzont czasowy	2016-2023 (8 lat)

Tabela 45 Wskaźniki rezultatu dla projektu

Nazwa wskaźnika rezultatu	Źródło danych	Jednostka miary	Wartość bazowa	Wartość docelowa
Wzrost zatrudnienia we wspieranych przedsiębiorstwach	Nie dotyczy	szt.	0	0
Wzrost zatrudnienia we wspieranych podmiotach (innych niż przedsiębiorstwa) [EPC]	Dane własne Gminy Mirzec	szt.	0	3
Liczba utrzymanych miejsc pracy O/K/M	Dane własne Gminy Mirzec	szt.	0	0
Liczba nowo utworzonych miejsc pracy – pozostałe formy (EPC)	Dane własne Gminy Mirzec	szt.	0	0

Źródło: opracowanie własne

Wskaźniki produktu

Produkt to bezpośredni, materialny efekt realizacji przedsięwzięcia mierzony konkretnymi wielkościami. Wskaźniki produktu monitorowane przez Beneficjenta prezentuje tabela poniżej.

Lokalny Program Rewitalizacji dla Gminy Mirzec na lata 2016-2023

Tabela 46 Wskaźniki produktu dla projektu


L.p.	Nazwa wskaźnika produktu	Źródło danych	Jednostka miary	Wartość bazowa	Wartość docelowa
1	Powierzchnia obszarów objętych rewitalizacją	Dane własne Gminy Mirzec	ha	0	4
2	Liczba wspartych obiektów infrastruktury zlokalizowanych na rewitalizowanych obszarach	Dane własne Gminy Mirzec	Szt.	0	3
3	Liczba obiektów dostosowanych do potrzeb osób z niepełnosprawnościami	Dane własne Gminy Mirzec	szt.	0	1
4	Liczba osób objętych szkoleniami/doradztwem w zakresie kompetencji cyfrowych O/K/M	Dane własne Gminy Mirzec	szt.	0	0
5	Liczba projektów, w których sfinansowano koszty racjonalnych usprawnień dla osób z niepełnosprawnościami	Dane własne Gminy Mirzec	szt.	0	0

Źródło: opracowanie własne

1 Nazwa projektu	Projekt rewitalizacyjny nr 9 Rozwój ciała i umysłu – modernizacja i rozbudowa szkolnej infrastruktury sportowej wraz z wyposażeniem w sprzęt i materiały dydaktyczne
2 Wskazanie podmiotów realizujących projekt	Szkoła Podstawowa w Mircu Gmina Mirzec Urząd Marszałkowski Województwa Świętokrzyskiego
3 Zakres realizowanych zadań	Projekt obejmuje swoim zakresem m.in. adaptację Sali gimnastycznej w Mircu do potrzeb edukacji oraz doposażenie placówki w pomoce dydaktyczne niezbędne do prowadzenia zajęć.
4 Lokalizacja (miejsce przeprowadzenia danego projektu)	Mirzec
5 Szacowana wartość	2 522 282 zł
6 Prognozowane rezultaty wraz ze sposobem ich oceny i zmierzenia w odniesieniu do celów rewitalizacji	Prognozowane rezultaty w okresie wdrażania Programu Rewitalizacji: <ul style="list-style-type: none"> Liczba wspartych obiektów infrastruktury jednostek organizacyjnych systemu oświaty [szt.] -1, Liczba wspartych obiektów infrastruktury edukacji ogólnej-1, Sposób pomiaru rezultatów: <ul style="list-style-type: none"> dokumentacja fotograficzna, protokoły odbioru robót, www Gminy Mirzec
7 Horyzont czasowy	2017-2020

1 Nazwa projektu	Projekt rewitalizacyjny nr 10 Mirzec kulturą stoi- dbałość o działalność twórczą związaną ze zwiększeniem zasobów kulturowych poprzez zagospodarowanie i wyposażenie obiektów kultury wiejskiej z terenu gminy Mirzec”
2 Wskazanie	Biblioteka i Ośrodek Kultury Gminy Mirzec

Lokalny Program Rewitalizacji dla Gminy Mirzec na lata 2016-2023

<p>podmiotów realizujących projekt</p>	<p>Gmina Mirzec Aktywny Klub Seniora przy Bibliotece i Ośrodku Kultury Gminy Mirzec KGW i Zespół Folklorystyczny Jutrzenka z Ostrożanki KGW i Zespół Folklorystyczny Gromada i Kapela Sąsiedzi z Tychowa Starego KGW i Zespół Folklorystyczny Małyska Dolina z Małyszyna KGW i Zespół Folklorystyczny Kumosie z Gadki KGW i Zespół Folklorystyczny Tychowianie z Tychowa Nowego KGW i Zespół Folklorystyczny Trębolanki z Trębowca KGW i Zespół Folklorystyczny Osinianki z Osin KGW Mirzec</p>
<p>3 Zakres realizowanych zadań</p>	<p>W ramach projektu planuje się m.in. następujące działania: -doposażenie Gminnej Biblioteki w Mircu -wyeksponowanie historii dziedzictwa kultury przemysłowej w tym:</p> <ul style="list-style-type: none"> • Opracowanie i montaż ekspozycji wolnostojącej przedstawiającej historię dziedzictwa przemysłowego – górnictwa i hutnictwa na terenie gminy Mirzec. Pozioma ekspozycja wolnostojąca (mapy, makiety, gabloty poziomej) przedstawiająca historię dziedzictwa przemysłowego – górnictwa i hutnictwa na terenie gminy Mirzec (szczególnie w obrębie pasa tychowskiego, rejonu Dziewiętniki, kopalni „Mikołaj (pomnik przyrody), kopalni Czerwona, Kanał, Płusy, Irena na obszarze „Poddąbrowy; ukazanie obozowiska kultury świdurskiej w Osinach Mokrej Niwie , czy w Tychowie Nowym – stanowisko przedstawiające okres wpływów rzymskich). Wymiary długość ok 3-3,5 m, szerokość 1,5 m sztuk 1. Tablica historyczna informacyjna wolnostojąca (pionowa) o wymiarach 2x2,5m – 1 sztuka. • Opracowanie i wydanie publikacji zwartej „Dziedzictwo kulturowe gminy Mirzec”. Ilość stron ok 20, okładka kolor ilość 200 szt.
<p>4 Lokalizacja (miejsce przeprowadzenia danego projektu)</p>	<p>Mirzec</p> <p>Lokalizacja budynku Biblioteki i Ośrodka Kultury Gminy Mirzec</p>  <p>Źródło: http://geoserwis.gdos.gov.pl/mapy</p>
<p>5 Szacowana wartość</p>	<p>1 124 054 zł</p>
<p>6 Prognozowane rezultaty wraz ze sposobem ich</p>	<p>Prognozowane rezultaty w okresie wdrażania Programu Rewitalizacji: Sposób pomiaru rezultatów:</p>

Lokalny Program Rewitalizacji dla Gminy Mirzec na lata 2016-2023

oceny i zmierzenia w odniesieniu do celów rewitalizacji	<ul style="list-style-type: none"> • dokumentacja fotograficzna, • protokoły odbioru robót, • sprawozdania z realizacji projektów, • www Gminy Mirzec.
7 Horyzont czasowy	2018-2023

1 Nazwa projektu	Projekt rewitalizacyjny nr 11 Modernizacja oświetlenia drogowego na podobszarach rewitalizacji
2 Wskazanie podmiotów realizujących projekt	Gmina Mirzec
3 Zakres realizowanych zadań	<p>Projekt obejmuje system wymiany oświetlenia punktów świetlnych W ramach inwestycji gmina zakłada:</p> <ul style="list-style-type: none"> - LED 165 W 16 200 lm - 11 szt. - LED 112 W 11 700 lm - 143 szt. - LED 74 W 7 800 lm - 1413 szt. - LED 42 W 3 900 lm - 65 szt. <p>Zakres niniejszego projektu obejmuje wymianę opraw oświetleniowych, w celu spełnienia wymagań oświetleniowych dla modernizowanych odcinków dróg. Planuje się wymianę starych opraw na nowe energooszczędne oprawy LED z wykorzystaniem obecnych słupów oświetleniowych oraz wymianę obecnych niez izolowanych przewodów zasilających na izolowane w celu ograniczenia możliwości wystąpienia przepięć na linii i uszkodzenia lamp LED.</p> <p>Technologia LED jest coraz szerzej stosowana w oświetleniu, od niedawna również w oświetleniu zewnętrznym. Na rynku pojawia się coraz więcej produktów będących alternatywą dla klasycznego oświetlenia zewnętrznego opartego do tej pory na źródłach wysokoprężnych. Źródła LED mają wiele zalet - podstawowe to:</p> <ul style="list-style-type: none"> • długa żywotność – ok. 50 000 godzin - (dla utraty strumienia światła 30%) • nie generują promieniowania ultrafioletowego (UV) i podczerwonego (IR) • biała barwa światła • dobra jakość światła • wyeliminowany efekt stroboskopowy • nie zawierają rtęci, metali ciężkich lub innych szkodliwych dla środowiska substancji • natychmiastowy start - osiągnięcie normalnej jasności bezpośrednio po uruchomieniu, bez opóźnienia • szybki ponowny zapłon źródła światła <p>Mimo licznych zalet, oświetlenie LED posiada też swoje wady:</p> <ul style="list-style-type: none"> • w najlepszym wypadku porównywalna do lamp sodowych efektywność oświetleniowa [lm/W] • wrażliwość na przepięcia i impulsy elektromagnetyczne • niestabilne zachowanie w temperaturach w wysokich oraz niskich temperaturach, • wysoki strumień świetlny można uzyskać tylko przy zastosowaniu

Lokalny Program Rewitalizacji dla Gminy Mirzec na lata 2016-2023

	<p>skomplikowanych oraz kosztownych układów optycznych, poprawiających rozsył do tego stopnia, że przy niższej efektywności oświetleniowej [lumen z Wata] uzyskuje się znacznie lepsze parametry oświetleniowe od układów z wysokoprężnymi źródłami światła.</p> <p>Technologia LED jest ciągle udoskonalana i wciąż trwają prace nad wyprodukowaniem źródła LED o wyższej skuteczności.</p> <p>W ramach modernizacji oświetlenia przewidziano oprawy z zasilaczem (modułem sterującym) EDD, z wyprowadzonymi przewodami sterującymi. Zastosowane rozwiązanie umożliwia inteligentne sterowanie oświetleniem we współpracy z istniejącym systemem sterowania.</p> <p>Obliczenia przeprowadzono zgodnie z normą oświetleniową w celu uzyskania jak największych oszczędności energii z uwzględnieniem równomierności oświetlenia - stąd miejscami wymagana większa ilość opraw (zagęszczenie), w stosunku do obecnie znajdujących się opraw ulicznych. Obecnie słupy są znacznie odsunięte od drogi, rozmieszczone w dużych odległościach (ok. 50 m od siebie) przy wysokości słupa ok 7 m, stąd wymagane są wysięgniki zwiększające wysokość zamontowania oprawy i przybliżające źródło światła do drogi, jednak trzeba będzie zwrócić uwagę na wytrzymałość konstrukcyjną słupa. Oprawy są zamontowane na słupach betonowych bądź stalowych.</p> <p>Obliczenia dla poszczególnych miejscowości znajdują się w załącznikach. Ze względu na występujące w danej miejscowości różnice w odległości między słupami oraz w odległości słupa od drogi, do obliczeń przyjęto średnie wartości najlepiej charakteryzujące panujące tam warunki. Istnieje możliwość zastąpienia przedstawionych lamp z zachowaniem minimalnego efektu energetycznego projektu.</p> <p>Przed modernizacją oświetlenia należy wykonać projekt oświetlenia z wykorzystaniem odpowiednich lamp ulicznych, przewidzianych do montażu.</p>
4 Lokalizacja (miejsce przeprowadzenia danego projektu)	Mirzec – obszar rewitalizacji
5 Szacowana wartość	500 000 zł
6 Prognozowane rezultaty wraz ze sposobem ich oceny i zmierzenia w odniesieniu do celów rewitalizacji	<p>Prognozowane rezultaty w okresie wdrażania Programu Rewitalizacji:</p> <p>Sposób pomiaru rezultatów:</p> <ul style="list-style-type: none"> • dokumentacja fotograficzna, • protokoły odbioru, • www Gminy Mirzec
7 Horyzont czasowy	2017-2023

1 Nazwa projektu	Projekt rewitalizacyjny nr 12 Rozwój infrastruktury edukacyjnej na terenie Gminy Mirzec
2 Wskazanie podmiotów realizujących projekt	Szkoła Podstawowa z Oddziałami Integracyjnymi w Jagodnem Publiczna Szkoła Podstawowa w Trębowcu Gmina Mirzec
3 Zakres realizowanych zadań	Projekt będzie polegał na:

Lokalny Program Rewitalizacji dla Gminy Mirzec na lata 2016-2023

	<p>1. modernizacji boisk szkolnych przy Szkole Podstawowej w Jagodnem i szkole podstawowej w Trębowcu</p> <p>2. doposażeniu pracowni przyrodniczo-matematycznych w 6 placówkach edukacyjnych dla których organem prowadzącym jest Gmina Mirzec.</p> <p>Doposażenie szkół z terenu gminy w pomoce szkolne</p> <ul style="list-style-type: none"> • Szkoła Podstawowa w Gadce • Szkoła Podstawowa w Mircu • Szkoła Podstawowa z Oddziałami Integracyjnymi w Jagodnem • Szkoła Podstawowa w Osinach • Szkoła Podstawowa w Trębowcu • Szkoła Podstawowa w Małyszynie • Szkoła Podstawowa w Tychowie Nowym • Szkoła Podstawowa w Tychowie Starym <p>Zdecydowana większość szkół (SP w Mircu, Osinach, Jagodnem, Tychowie Nowym, Tychowie Starym, Trębowcu) znajduje się w obszarze rewitalizacji. Natomiast z uwagi na skuteczną pomoc i wyrównywanie różnic w nauczaniu – działania rewitalizacyjne będą prowadzone również poza obszarem rewitalizacji w dwóch placówkach szkolnych, gdyż rozwój wszystkich uczniów wpłynie pozytywnie na obszar społeczny gminy Mirzec.</p>
4 Lokalizacja (miejsce przeprowadzenia danego projektu)	<p>Modernizacja boiska przy Szkole Podstawowej w Jagodnem – działka ewidencyjna nr 519/4, 518/2</p> <p>Modernizacja boiska przy Szkole Podstawowej w Trębowcu– działka ewidencyjna nr 485</p>
5 Szacowana wartość	720 000,00 zł
6 Prognozowane rezultaty wraz ze sposobem ich oceny i zmierzenia w odniesieniu do celów rewitalizacji	<p>Prognozowane rezultaty w okresie wdrażania Programu Rewitalizacji:</p> <ul style="list-style-type: none"> • Potencjał objętej wsparciem infrastruktury w zakresie opieki nad dziećmi lub infrastruktury edukacyjnej [osoby] (CI 35)- • Liczba wspartych obiektów infrastruktury edukacji ogólnej [szt.] 8 • Liczba obiektów dostosowanych do potrzeb osób z niepełnosprawnościami -1 <p>Sposób pomiaru rezultatów:</p> <ul style="list-style-type: none"> • protokoły odbioru, • sprawozdania z realizacji zadań oświatowych
7 Horyzont czasowy	2019-2021

Przedsięwzięcia w sferze technicznej

1 Nazwa projektu	Projekt rewitalizacyjny nr 13 Rewitalizacja Ośrodka Zdrowia w Mircu poprzez naprawę i usprawnienie dostępu do podstawowej opieki zdrowotnej
2 Wskazanie podmiotów realizujących projekt	Samodzielny Publiczny Zakład Opieki Zdrowotnej w Mircu Gmina Mirzec
3 Zakres realizowanych zadań	Zdrowie jest wartością najwyższą, leży w naturze ludzkiego rozwoju, jest wstępnym warunkiem zarówno dla osiągnięcia dobrobytu, jak i satysfakcji w zaspakajaniu innych potrzeb. Jego znaczenie jest szeroko rozumiane przez każdego człowieka, leży w interesie każdego i wszyscy muszą być zainteresowani jego poprawą. Mieszkańcy Gminy Mirzec muszą czuć się

	<p>bezpieczni wiedząc, że mają w każdym etapie swojego życia, dostęp do świadczeń zdrowotnych, które leżą w ich zasięgu, odpowiadają ich potrzebom i są najwyższej jakości. Projekt zakłada szereg spójnych działań przyczyniających się do zwiększenia dostępu do usług zdrowotnych w miejscowości Mirzec, a tym samym poprawy warunków życia społeczności lokalnej, zwiększenie poziomu bezpieczeństwa oraz poprawy stanu zdrowia. Projekt zakłada realizację następujących działań:</p> <ol style="list-style-type: none"> 1. wyposażenie w sprzęt medyczny niezbędny z punktu widzenia udzielania świadczeń zdrowotnych, 2. przeprowadzenie robót budowlanych niezbędnych z punktu widzenia udzielania świadczeń zdrowotnych, w tym w zakresie dostosowania infrastruktury do potrzeb osób starszych i niepełnosprawnych, 3. zakup oprogramowania umożliwiającego wdrożenie, prowadzenie i wymianę elektronicznej dokumentacji medycznej. <p>Wsparcie w ramach RPO WŚ 2014-2020 będzie udzielone podmiotowi wykonującemu działalność leczniczą w zakresie podstawowej opieki zdrowotnej, której działalność jest zlokalizowana w Obszarze Strategicznych Interwencji – obszary o najgorszym dostępie do usług publicznych. Wnioskodawca składając wniosek udziela świadczenia zdrowotne finansowane ze środków publicznych (nieodpłatnie dla pacjenta), zatem zakres interwencji obejmuje inwestycje w infrastrukturę podmiotów leczniczych, wykonujących na terenie województwa świętokrzyskiego działalność leczniczą finansowaną ze środków publicznych.</p> <p>Inwestycja w zakresie robót budowlanych polega na:</p> <ol style="list-style-type: none"> 1. Modernizacja budynku. 2. Wymiana instalacji elektrycznej w budynku przychodni. 3. Wymiana instalacji centralnego ogrzewania.
<p>4 Lokalizacja (miejsce przeprowadzenia danego projektu)</p>	<p>Mirzec Stary działce nr 2656/9, Jagodne</p>
<p>5 Szacowana wartość</p>	<p>1 509 668 zł</p>
<p>6 Prognozowane rezultaty wraz ze sposobem ich oceny i zmierzenia w odniesieniu do celów rewitalizacji</p>	<p>Prognozowane rezultaty w okresie wdrażania Programu Rewitalizacji:</p> <ul style="list-style-type: none"> • Wzrost zatrudnienia we wspieranych podmiotach (innych niż przedsiębiorstwa) [EPC] -1 • Ludność objęta ulepszonymi usługami zdrowotnymi [osoby] 6390 • Nakłady inwestycyjne na zakup aparatury medycznej 225 663 • Liczba wspartych podmiotów leczniczych -1 • Liczba obiektów dostosowanych do potrzeb osób z niepełnosprawnościami -1 <p>Sposób pomiaru rezultatów:</p> <ul style="list-style-type: none"> • dokumentacja fotograficzna, • protokoły odbioru, • sprawozdania z realizacji projektu, • www Gminy Mirzec.
<p>7 Horyzont czasowy</p>	<p>2016-2018</p>

Lokalny Program Rewitalizacji dla Gminy Mirzec na lata 2016-2023

1 Nazwa projektu	Projekt rewitalizacyjny nr 14 Poprawa efektywności energetycznej z wykorzystaniem odnawialnych źródeł energii w sektorze publicznym i mieszkaniowym
2 Wskazanie podmiotów realizujących projekt	Gmina Mirzec Urząd Marszałkowski Województwa Świętokrzyskiego Wojewódzki Fundusz Ochrony Środowiska i Gospodarki Wodnej w Kielcach
3 Zakres realizowanych zadań	Projekt zakłada termomodernizację budynków w sektorze publicznym i mieszkaniowym wraz z instalacją OZE. Głęboka termomodernizacja obejmuje inwestycje związane m.in. z: 1. ociepleniem obiektu, 2. wymianą okien, drzwi zewnętrznych, oraz oświetlenia na energooszczędne, 3. przebudową systemów grzewczych (wraz z wymianą i podłączeniem do źródła ciepła lub podłączeniem do sieci ciepłowniczej), systemów wentylacji i klimatyzacji oraz instalacji wodno-kanalizacyjnych, 4. instalacją OZE w modernizowanych energetycznie budynkach, 5. instalacją systemów chłodzących, w tym również z OZE, 6. instalowaniem urządzeń energooszczędnych najnowszej generacji 7. wymianą / izolacją pokrycia dachowego, 8. instalacją systemów inteligentnego zarządzania energią, 9. mikrokogeneracją.
4 Lokalizacja (miejsce przeprowadzenia danego projektu)	Miejscowość Mirzec
5 Szacowana wartość	2 000 000 zł
6 Prognozowane rezultaty wraz ze sposobem ich oceny i zmierzenia w odniesieniu do celów rewitalizacji	Prognozowane rezultaty w okresie wdrażania Programu Rewitalizacji: <ul style="list-style-type: none"> • liczba obiektów użyteczności publicznej poddanych termomodernizacji – 1, • liczba obiektów użyteczności publicznej w których zainstalowano OZE – 3, <p>Sposób pomiaru rezultatów:</p> <ul style="list-style-type: none"> • protokoły odbioru, • sprawozdania z realizacji projektów, • dokumentacja fotograficzna.
7 Horyzont czasowy	2017-2023

1 Nazwa projektu	Projekt rewitalizacyjny nr 15 Termomodernizacja budynków OSP Jagodne i OSP Osiny
2 Wskazanie podmiotów realizujących projekt	Gmina Mirzec
3 Zakres realizowanych zadań	Zadanie polega na przeprowadzeniu głębokiej termomodernizacji obiektów użyteczności publicznej zajmujących się na podobszarach rewitalizacji. Planowana jest m.in. termomodernizacja OSP w Osinach i Jagodnym. Zakres planowanych prac: 1. OSP w Jagodnym <ul style="list-style-type: none"> • Modernizacja c.o. (system grzewczy) • Wymiana drzwi na energooszczędne (Drzwi zewnętrzne 2,6) • Wymiana okien (Okna 2,6)

Lokalny Program Rewitalizacji dla Gminy Mirzec na lata 2016-2023

	<ul style="list-style-type: none"> • Docieplenie - strop przy przepływie ciepła z dołu do góry (Strop pod nieogrzewanym poddaszem) • Docieplenie - ściana zewnętrzna (Ściany zewnętrzne) • Wymiana drzwi (Drzwi zewnętrzne 1,800) • Wymiana okien (Okna 1,6) • Docieplenie - ściana zewnętrzna (Ściana przy gruncie), • Montaż paneli fotowoltaicznych • Montaż pomy ciepła <p>2. OSP w Osinach</p> <ul style="list-style-type: none"> • Modernizacja c.o. (system grzewczy) • Wymiana drzwi na energooszczędne (Drzwi zewnętrzne) • Docieplenie - strop przy przepływie ciepła z dołu do góry (GRUPA strop przy przepływie ciepła z dołu do góry 1,797) • Docieplenie - ściana zewnętrzna (GRUPA ściana zewnętrzna 1,687) • Docieplenie - strop przy przepływie ciepła z dołu do góry (GRUPA strop przy przepływie ciepła z dołu do góry 1,186) • Wymiana okien (Okna) • Montaż paneli fotowoltaicznych • Montaż pomy ciepła 												
4 Lokalizacja (miejsce przeprowadzenia danego projektu)	Osiny, Jagodne												
5 Szacowana wartość	624 548,26 zł												
6 Prognozowane rezultaty wraz ze sposobem ich oceny i zmierzenia w odniesieniu do celów rewitalizacji	<p>Prognozowane rezultaty w okresie wdrażania Programu Rewitalizacji:</p> <table border="1" data-bbox="539 1126 1358 1476"> <tr> <td>Ilość zaoszczędzonej energii elektrycznej</td> <td>[MWh/rok]</td> <td>6,20</td> </tr> <tr> <td>Ilość zaoszczędzonej energii cieplnej</td> <td>[GJ/rok]</td> <td>680,28</td> </tr> <tr> <td>Zmniejszenie zużycia energii końcowej w wyniku realizacji projektów</td> <td>[GJ/rok]</td> <td>788,27</td> </tr> <tr> <td>Szacowany roczny spadek emisji gazów cieplarnianych [tony równoważnika CO₂/rok] (CI 34)</td> <td>[tony równoważnika CO₂/rok]</td> <td>105,70</td> </tr> </table> <p>Sposób pomiaru rezultatów:</p> <ul style="list-style-type: none"> • Audyty ex-post, • protokoły odbioru prac 	Ilość zaoszczędzonej energii elektrycznej	[MWh/rok]	6,20	Ilość zaoszczędzonej energii cieplnej	[GJ/rok]	680,28	Zmniejszenie zużycia energii końcowej w wyniku realizacji projektów	[GJ/rok]	788,27	Szacowany roczny spadek emisji gazów cieplarnianych [tony równoważnika CO ₂ /rok] (CI 34)	[tony równoważnika CO ₂ /rok]	105,70
Ilość zaoszczędzonej energii elektrycznej	[MWh/rok]	6,20											
Ilość zaoszczędzonej energii cieplnej	[GJ/rok]	680,28											
Zmniejszenie zużycia energii końcowej w wyniku realizacji projektów	[GJ/rok]	788,27											
Szacowany roczny spadek emisji gazów cieplarnianych [tony równoważnika CO ₂ /rok] (CI 34)	[tony równoważnika CO ₂ /rok]	105,70											
7 Horyzont czasowy	2018-2020												

9 Charakterystyka pozostałych rodzajów przedsięwzięć rewitalizacyjnych

Poniżej prezentujemy przedsięwzięcia rewitalizacyjne uzupełniające:

UZUPEŁNIAJĄCA LISTA PRZEDSIĘWZIĘĆ REWITALIZACYJNYCH		
L.p.	Sfera wraz z nazwą projektu	Szacunkowa wartość
Projekty rewitalizacyjne (uzupełniające) w sferze społecznej		1 880 000 zł
1.	Wspieranie organizacji pozarządowych i grup nieformalnych na podobszarach rewitalizacji	160 000 zł
2.	Aktywizacja osób bezrobotnych i poszukujących pracy	400 000 zł
3.	Zwiększenie dostępu do usług medycznych i profilaktyka zdrowotna	1 000 000 zł
4.	Rozwijanie zainteresowań dzieci i młodzieży z podobszarów rewitalizacji	320 000 zł
Projekty rewitalizacyjne (uzupełniające) w sferze gospodarczej		2 900 000 zł
5.	Powstawanie i rozwój działalności gospodarczej związanych z turystyką	500 000 zł
6.	Wsparcie inwestycyjne MŚP na podobszarach rewitalizacji	2 000 000 zł
7.	B+R w firmach działających na podobszarach rewitalizacji	400 000 zł
Projekty rewitalizacyjne (uzupełniające) w sferze środowiskowej		40 000 zł
8.	Edukacja ekologiczna	40 000 zł
Projekty rewitalizacyjne (uzupełniające) w sferze funkcjonalno-przestrzennej		1 898 600 zł
9.	Budowa szerokopasmowego internetu	1 000 000 zł
10.	Doposażenie jednostki OSP w Mircu poprzez zakup samochodu ratowniczo-gaśniczego wraz z wyposażeniem	898 600 zł
Projekty rewitalizacyjne (uzupełniające) w sferze technicznej		2 500 000 zł
11.	Ochrona i konserwacja zabytków na podobszarze rewitalizacji	1 000 000 zł
12.	EWE i OZE na budynkach (prywatnych) jednorodzinnych i wielorodzinnych	1 500 000 zł
Razem szacunkowa wartość projektów uzupełniających		9 218 600 zł

Projekty rewitalizacyjne w sferze społecznej

1 Nazwa projektu	Projekt rewitalizacyjny (uzupełniający) nr 1 Wspieranie organizacji pozarządowych i grup nieformalnych na podobszarach rewitalizacji
2 Wskazanie podmiotów realizujących projekt	Gmina Mirzec Biblioteka i Ośrodek Kultury Gminy Mirzec, Urząd Marszałkowski Województwa Świętokrzyskiego Starostwo Powiatowe w Starachowicach Ochotnicza Straż Pożarna w Mircu Akademia Star Starachowice Akademia Piłki Siatkowej przy PLAS Kielce Rada Sołecka w Mircu Regionalna Organizacja Turystyczna Województwa Świętokrzyskiego Publiczne Przedszkole w Mircu Szkoła Podstawowa w Mircu Parafia rzymsko-katolicka p.w. Św. Leonarda w Mircu Mirzeckie Towarzystwo Sportowe LEONARD Stowarzyszenie na rzecz odnowy zabytków Parafii Św. Leonarda w Mircu.

Lokalny Program Rewitalizacji dla Gminy Mirzec na lata 2016-2023

	<p>Stowarzyszenie Kół Gospodyń Wiejskich Ziemi Mirzeckiej Stowarzyszenie "Twoja Szansa" Stowarzyszenie "Wspólnie dla Gminy Mirzec" Osińskie Stowarzyszenie Pasjonatów Rękodzieła "Kuźnia Arcydział" Mirzeckie Stowarzyszenie Historyczne Aktywny Klub Seniora przy Bibliotece i Ośrodku Kultury Gminy Mirzec KGW i Zespół Folklorystyczny Jutrzenka z Ostrożanki KGW i Zespół Folklorystyczny Gromada i Kapela Sąsiedzi z Tychowa Starego KGW i Zespół Folklorystyczny Małyska Dolina z Małyszyna KGW i Zespół Folklorystyczny Kumosie z Gadki KGW i Zespół Folklorystyczny Tychowianie z Tychowa Nowego KGW i Zespół Folklorystyczny Trębolanki z Trębowca KGW i Zespół Folklorystyczny Osinianki z Osin KGW Mirzec</p>
3 Zakres realizowanych zadań	<p>Zadanie 1: Wdrażanie programu grantowego „Małe granty rewitalizacji” na realizację inicjatyw oddolnych na obszarze rewitalizacji. Zadanie 2: Realizacja partnerskich projektów mających na celu rozwijanie pasji i zainteresowań mieszkańców obszaru rewitalizacji. Zadanie 3: Stworzenie oferty dla seniorów (np. Dzień Seniora, warsztaty rękodzielnicze, wokale np. dla KGW Mirzec), Zadanie 4: Wdrażanie innych pomysłów organizacji pozarządowych i zorganizowanych grup nieformalnych. Zadanie 5: Wsparcie ekonomii społecznej przez Ośrodek Wspierania Ekonomii Społecznej.</p>
4 Lokalizacja (miejsce przeprowadzenia danego projektu)	Podobszary rewitalizacji
5 Szacowana wartość	160 000 zł (20 000 zł * 8 lat)
6 Prognozowane rezultaty wraz ze sposobem ich oceny i zmierzenia w odniesieniu do celów rewitalizacji	<p>Prognozowane rezultaty w okresie wdrażania Programu Rewitalizacji:</p> <ul style="list-style-type: none"> • liczba projektów partnerskich zrealizowanych na obszarze rewitalizacji, gdzie jednym z partnerów jest organizacja pozarządowa – 15, • liczba osób objęta projektami partnerskimi – 400, • liczba inicjatyw oddolnych zrealizowanych w konkursie „Małe granty rewitalizacji” – 40, • liczba instytucji, organizacji, grup nieformalnych, które otrzymały wsparcie – 15. <p>Sposób pomiaru rezultatów:</p> <ul style="list-style-type: none"> • listy obecności, • sprawozdania z realizacji projektów, • strony internetowe organizacji, Urzędu Gminy w Mircu, • dokumentacja fotograficzna.
7 Horyzont czasowy	2016-2023 (8 lat)

1 Nazwa projektu	Projekt rewitalizacyjny (uzupełniający) nr 2 Aktywizacja osób bezrobotnych i poszukujących pracy
2 Wskazanie podmiotów	Powiatowy Urząd Pracy w Starachowicach Gminny Ośrodek Pomocy Społecznej w Mircu

Lokalny Program Rewitalizacji dla Gminy Mirzec na lata 2016-2023

realizujących projekt	Gmina Mirzec Lokalna Grupa Działania Razem na Piaskowcu
3 Zakres realizowanych zadań	W ramach projektu będą podejmowane różnego rodzaju aktywne formy aktywizacji osób bezrobotnych i poszukujących pracy m.in. szkolenia, staże, kursy zawodowe, praktyki, refundacja kosztów badań lekarskich, itp..
4 Lokalizacja (miejsce przeprowadzenia danego projektu)	Urząd Gminy w Mircu
5 Szacowana wartość	400 000 zł (50 000 zł * 8 lat)
6 Prognozowane rezultaty wraz ze sposobem ich oceny i zmierzenia w odniesieniu do celów rewitalizacji	Prognozowane rezultaty w okresie wdrażania Programu Rewitalizacji: W ciągu 8 lat realizacji Programu rewitalizacji minimum 40 mieszkańców obszaru rewitalizacji (zakładamy średnio 5 osób rocznie) będzie miało możliwość skorzystać z aktywnych form wspierających zatrudnienie (staże, kursy zawodowe, roboty interwencyjne, praktyki, itp.) Sposób pomiaru rezultatów: <ul style="list-style-type: none"> • listy obecności, • informacje uzyskiwane z Powiatowego Urzędu Pracy, • dane własne Urzędu Gminy w Mircu, Gminnego Ośrodka Pomocy Społecznej w Mircu, • dokumentacja fotograficzna.
7 Horyzont czasowy	2016-2023 (8 lat)

1 Nazwa projektu	Projekt rewitalizacyjny (uzupełniający) nr 3 Zwiększenie dostępu do usług medycznych i profilaktyka zdrowotna
2 Wskazanie podmiotów realizujących projekt	Samodzielny Publiczny Zakład Opieki Zdrowotnej w Mircu Gmina Mirzec Publiczne Przedszkole w Mircu Szkoła Podstawowa w Mircu Powiatowy Zakład Opieki Zdrowotnej w Starachowicach Świętokrzyskie Centrum Onkologii Samodzielny Publiczny Zakład Opieki Zdrowotnej
3 Zakres realizowanych zadań	Przedsięwzięcia będą polegać na zwiększeniu dostępu do usług medycznych i wdrażania programów profilaktycznych. Zadanie 1: Bezpłatne szczepienia przeciw grypie, w tym m.in. dla osób 60+. Zadanie 2: Program profilaktyki raka piersi (mammografia) Program adresowany jest do kobiet w wieku 50-69 lat, które spełniają jedno z poniższych kryteriów: <ul style="list-style-type: none"> • nie miały wykonywanej mammografii w ciągu ostatnich dwóch lat; • otrzymały w ramach programu profilaktyki raka piersi pisemne wskazanie do wykonania ponownej mammografii po 12 miesiącach z powodu obciążenia następującymi czynnikami ryzyka: <ul style="list-style-type: none"> ✓ rak piersi wśród członków rodziny (matka, siostra, córka), ✓ mutacja w obrębie genów BRCA1 lub BRCA2; ✓ nie miały wcześniej stwierdzonej zmiany nowotworowej piersi o charakterze złośliwym. Zadanie 3: Program profilaktyki raka szyjki macicy (cytologia) Program adresowany jest do kobiet w wieku 25-59 lat: <ul style="list-style-type: none"> • które nie miały wykonanej cytologii w ciągu ostatnich trzech lat;

	<ul style="list-style-type: none">• obciążonych czynnikami ryzyka (zakażonych wirusem HIV, przyjmujących leki immunosupresyjne, zakażonych HPV - typem wysokiego ryzyka),• które nie miały wykonanej cytologii w ciągu ostatnich 12 miesięcy. <p>Kobiety, które były leczone z powodu nowotworu złośliwego szyjki macicy, po zakończeniu kontroli onkologicznej (decyzję podejmuje lekarz prowadzący leczenie onkologiczne) ponownie zostają objęte skryningiem cytologicznym.</p> <p>Zadanie 4: Program badań prenatalnych Program adresowany jest do kobiet w ciąży spełniających co najmniej jedno z poniższych kryteriów:</p> <ul style="list-style-type: none">• wiek powyżej 35 lat;• wystąpienie w poprzedniej ciąży aberracji chromosomowej płodu lub dziecka;• stwierdzenie strukturalnych aberracji chromosomowych u ciężarnej lub u ojca dziecka;• znacznie zwiększone ryzyko urodzenia dziecka dotkniętego chorobą uwarunkowaną monogenetycznie lub wieloczynnikową;• stwierdzenie w czasie ciąży nieprawidłowego wyniku badania USG lub badań biochemicznych wskazujących na zwiększone ryzyko aberracji chromosomowej lub wady płodu. <p>Zadanie 5: Program profilaktyki chorób układu krążenia Program adresowany jest do osób które:</p> <ul style="list-style-type: none">• mają 35, 40, 45, 50 lub 55 lat ;• złożyły deklarację wyboru lekarza podstawowej opieki zdrowotnej;• u których nie została dotychczas rozpoznana choroba układu krążenia i które w okresie ostatnich pięciu lat nie korzystały ze świadczeń udzielanych w ramach profilaktyki chorób układu krążenia, obciążonych następującymi czynnikami ryzyka: <ul style="list-style-type: none">✓ nadciśnienie tętnicze krwi (wartości ciśnienia tętniczego powyżej 140/90 mmHg),✓ podwyższone stężenie we krwi cholesterolu całkowitego, LDL-cholesterolu, trójglicerydów i niskie stężenie HDL-cholesterolu,✓ palenie tytoniu,✓ niska aktywność ruchowa,✓ nadwaga i otyłość,✓ upośledzona tolerancja glukozy,✓ wzrost stężenia fibrynogenu,✓ wzrost stężenia kwasu moczowego,✓ nadmierny stres,✓ nieracjonalne odżywianie,✓ płeć męska,✓ obciążenia genetyczne. <p>Zadanie 6: Program profilaktyki chorób odtytoniowych (w tym POChP) Etap podstawowy adresowany jest do osób powyżej 18. roku życia palących papierosy, w tym - w zakresie diagnostyki POChP (przewlekłej obturacyjnej choroby płuc) - do kobiet i mężczyzn pomiędzy 40. a 65. rokiem życia, którzy:</p> <ul style="list-style-type: none">• nie mieli wykonanych badań spirometrycznych w ramach programu profilaktyki POChP w ciągu ostatnich trzech lat,
--	--

	<ul style="list-style-type: none"> • u których nie zdiagnozowano wcześniej, w sposób potwierdzony badaniem spirometrycznym, przewlekłej obturacyjnej choroby płuc, przewlekłego zapalenia oskrzeli lub rozedmy. <p>Etap specjalistyczny adresowany jest do osób uzależnionych od palenia tytoniu, skierowanych z etapu podstawowego programu realizowanego przez lekarza podstawowej opieki zdrowotnej lub z oddziału szpitalnego oraz zgłaszających się bez skierowania.</p> <p>Zadanie 7: Inne programy profilaktyczne w przypadku stwierdzenia takich potrzeb u mieszkańców obszarów rewitalizacji.</p> <p>Zadanie 8: Dalszy rozwój usług zdrowotnych świadczonych przez Ośrodek Zdrowia w Mircu poprzez zakup niezbędnego wyposażenia oraz wprowadzenie nowych usług.</p> <p>Zadanie 9: Wdrażania przez Ośrodek Zdrowia skoordynowanych modeli leczenia z uwzględnieniem ich środowiskowych aspektów.</p> <p>Zadanie 10: Rozwój rehabilitacji /fizykoterapii.</p> <p>Zadanie 11: Zwiększenie personelu medycznego.</p> <p>Zadanie 12: Rozwój usług specjalistycznych komercyjnych.</p>
4 Lokalizacja (miejsce przeprowadzenia danego projektu)	Mirzec – Ośrodek Zdrowia
5 Szacowana wartość	1 000 000 zł
6 Prognozowane rezultaty wraz ze sposobem ich oceny i zmierzenia w odniesieniu do celów rewitalizacji	<p>Prognozowane rezultaty w okresie wdrażania Programu Rewitalizacji: Projekt będzie miał wpływ na sferę społeczną związaną z ochroną zdrowia. Diagnoza i stan zdrowia mieszkańców obszaru rewitalizacji wskazują na potrzebę wdrażanie programów profilaktycznych i rozszerzanie usług zdrowotnych realizowanych na przedmiotowym terenie.</p> <p>Sposób pomiaru rezultatów:</p> <ul style="list-style-type: none"> • sprawozdania z działalności Ośrodka Zdrowia, Świętokrzyskiego Centrum Onkologii, • dokumentacja fotograficzna z realizacji programów profilaktycznych, • umowy o pracę, • ankiety.
7 Horyzont czasowy	2016-2023 (8 lat)

1 Nazwa projektu	Projekt rewitalizacyjny (uzupełniający) nr 4 Rozwijanie zainteresowań dzieci i młodzieży z podobszarów rewitalizacji
2 Wskazanie podmiotów realizujących projekt	Gmina Mirzec Biblioteka i Ośrodek Kultury Gminy Mirzec, Urząd Marszałkowski Województwa Świętokrzyskiego Akademia Star Starachowice Akademia Piłki Siatkowej przy PLAS Kielce Rada Sołecka w Mircu Publiczne Przedszkole w Mircu Szkoła Podstawowa w Mircu Mirzeckie Towarzystwo Sportowe LEONARD Stowarzyszenie na rzecz odnowy zabytków Parafii Św. Leonarda w Mircu. Stowarzyszenie Kół Gospodyń Wiejskich Ziemi Mirzeckiej Stowarzyszenie "Twoja Szansa" Stowarzyszenie "Wspólnie dla Gminy Mirzec"

Lokalny Program Rewitalizacji dla Gminy Mirzec na lata 2016-2023

	<p>Osińskie Stowarzyszenie Pasjonatów Rękodzieła "Kuznia Arcydzieł" Mirzeckie Stowarzyszenie Historyczne Aktywny Klub Seniora przy Bibliotece i Ośrodku Kultury Gminy Mirzec KGW Mirzec Samodzielny Publiczny Zakład Opieki Zdrowotnej w Mircu Gminna Komisja Rozwiązywania Problemów Alkoholowych w Mircu</p>
3 Zakres realizowanych zadań	<p>Zadanie 1: Zajęcia muzyczne dla dzieci i młodzieży w wieku szkolnym. Zadanie 2: Zajęcia plastyczne dla dzieci i młodzieży w wieku szkolnym. Zadanie 3: Zajęcia ruchowe i taneczne dla dzieci i młodzieży w wieku szkolnym. Zadanie 4: Fitness, zumba Zadanie 5: Inne zajęcia, które będą rozwijać zainteresowania dzieci i młodzieży.</p>
4 Lokalizacja (miejsce przeprowadzenia danego projektu)	<p>Biblioteka i Ośrodek Kultury Gminy Mirzec Szkoła Podstawowa w Mircu, Osinie, Jagodne Publiczne Przedszkole w Mircu</p>
5 Szacowana wartość	<p>320 000 zł (Zadanie 1: 5 000 zł * 8 lat = 40 000 zł Zadanie 2: 10 000 zł * 8 lat = 80 000 zł Zadanie 3: 20 000 zł * 8 lat = 160 000 zł) Zadanie 4: 5000 zł* 8 lat = 40 000 zł)</p>
6 Prognozowane rezultaty wraz ze sposobem ich oceny i zmierzenia w odniesieniu do celów rewitalizacji	<p>Prognozowane rezultaty w okresie wdrażania Programu Rewitalizacji: Zadanie 1: Realizacja projektu umożliwi dzieciom i młodzieży w wieku szkolnym udział w nieodpłatnych zajęciach muzycznych odbywających się w Bibliotece i Ośrodku Kultury w Mircu, a prowadzonych przez wykwalifikowaną kadre.</p> <p>Rezultaty: - ilość dzieci i młodzieży biorącej udział w projekcie: 15 dzieci * 8 lat = 120 dzieci, - ilość godzin zajęć odbywających się w ramach projektu: 40 h * 8 lat = 320h - udział społeczności lokalnej w wydarzeniach kulturalnych organizowanych w ramach zajęć muzycznych: a) ilość uczestników: 60 * 8 lat = 480, b) ilość wydarzeń: 2 x pokaz umiejętności muzycznych dla mieszkańców obszaru rewitalizacji * 8 lat = 16 pokazów.</p> <p>Zadanie 2: Realizacja projektu umożliwi dzieciom i młodzieży w wieku szkolnym udział w nieodpłatnych zajęciach plastycznych odbywających się w Bibliotece i Ośrodku Kultury w Mircu.</p> <p>Rezultaty: - ilość dzieci i młodzieży biorącej udział w projekcie: 10 dzieci* 8 lat = 80 dzieci, - ilość godzin zajęć odbywających się w ramach projektu: 40 h * 8 lat = 320h - udział społeczności lokalnej w wydarzeniach kulturalnych organizowanych w ramach zajęć muzycznych: a) ilość uczestników: 60 * 8 lat = 480, b) ilość wydarzeń: 2 x wystawa prac plastycznych zorganizowanych</p>

	<p>w ramach projektu * 8 lat = 16 pokazów</p> <p>Zadanie 3: Zajęcia ruchowe i taneczne zakłada następujące rezultaty:</p> <ul style="list-style-type: none"> - ożywienie społeczne i kulturowe obszaru rewitalizacji poprzez zaangażowanie dzieci i ich rodziców w zajęcia taneczne oraz udział w przeglądach oraz imprezach promujących zajęcia ruchowe wśród mieszkańców całej Gminy Mirzec, - promocja gminy Mirzec poprzez udział uczestników zajęć tanecznych w wydarzeniach tanecznych poza granicami Gminy czy Województwa. <p>Zadanie 4: Inne zajęcia, które będą rozwijać zainteresowania dzieci i młodzieży (np. filatelistyka, gry komputerowe, itp.)</p> <p>Rezultaty:</p> <ul style="list-style-type: none"> - ilość dzieci i młodzieży biorącej udział w zajęciach: 25 dzieci * 8 lat = 200 dzieci, - ilość godzin zajęć odbywających się w ramach zajęć: 80 h * 8 lat = 640 h - udział społeczności lokalnej w wydarzeniach kulturalnych organizowanych w ramach zajęć tanecznych: <ul style="list-style-type: none"> a) ilość uczestników: 60 * 8 lat = 480, b) ilość wydarzeń: 2 x pokaz umiejętności tanecznych uczestników zajęć dla mieszkańców obszaru rewitalizacji * 8 lat = 16 pokazów <p>Wszystkie zajęcia prowadzone będą przez wykwalifikowaną kadrę. Oferta zajęć kierowana jest także do dzieci o niskim statusie społeczno - ekonomicznym, które mają ograniczony dostęp do nieodpłatnych zajęć pozaszkolnych. Zajęcia muzyczne, plastyczne czy taneczne stanowią ważny element kształtowania nawyku spędzania wolnego czasu w sposób twórczy i aktywizowania młodzieży do czynnego udziału w działalności lokalnej społeczności. Działania wpłyną na społeczne ożywienie obszaru rewitalizacji angażując społeczność lokalną oraz instytucje kulturowe i oświatowe.</p> <p>Sposób pomiaru rezultatów:</p> <ul style="list-style-type: none"> • dokumentacja zdjęciowa, • listy obecności.
7 Horyzont czasowy	2016-2023 (8 lat)

Projekty rewitalizacyjne w sferze gospodarczej

1 Nazwa projektu	Projekt rewitalizacyjny (uzupełniający) nr 5 Powstawanie i rozwój działalności gospodarczej związanych z turystyką
2 Wskazanie podmiotów realizujących projekt	Mieszkańcy obszaru rewitalizacji planujący założyć firmę Mieszkańcy obszaru rewitalizacji prowadzący działalność gospodarczą Gmina Mirzec Ośrodek Doradztwa Rolniczego w Kielcach Stowarzyszenie Lokalna Grupa Działania Razem na Piaskowcu Agencja Restrukturyzacji i Modernizacji Rolnictwa w Kielcach – Biuro w Starachowicach Przedsiębiorstwa – podmioty prywatne
3 Zakres realizowanych	Na obszarze rewitalizacji funkcjonuje kilkanaście podmiotów

Lokalny Program Rewitalizacji dla Gminy Mirzec na lata 2016-2023

zadań	gospodarczych związanych z turystyką (sprzedaż pamiątek, sklepy, restauracje, noclegi, itp.) – istnieje potrzeba rozwoju i wsparcia tego kierunku na obszarze rewitalizacji. Dzięki dotacjom ARiMR, LGD Razem na Piaszkowcu, Urzędu Marszałkowskiego - istnieje szansa, że powstaną kolejne podmioty działające w obszarze turystyki oraz rozwiną się dotychczasowe firmy.
4 Lokalizacja (miejsce przeprowadzenia danego projektu)	Podobszary rewitalizacji
5 Szacowana wartość	500 000 zł
6 Prognozowane rezultaty wraz ze sposobem ich oceny i zmierzenia w odniesieniu do celów rewitalizacji	Prognozowane rezultaty w okresie wdrażania Programu Rewitalizacji: Zakładamy, że powstaną min. 4 firmy w obszarze turystyki rocznie. Sposób pomiaru rezultatów: <ul style="list-style-type: none"> • Centralna Ewidencja i Informacja o Działalności Gospodarczej, • strony internetowe firm, • www.gminy.Mirzec, • www.mapadotacji.gov.pl • dokumentacja fotograficzna.
7 Horyzont czasowy	2016-2023 (8 lat)

1 Nazwa projektu	Projekt rewitalizacyjny (uzupełniający) nr 6 Wsparcie inwestycyjne MŚP na podobszarze rewitalizacji
2 Wskazanie podmiotów realizujących projekt	Przedsiębiorstwa – podmioty prywatne
3 Zakres realizowanych zadań	Będą to różne przedsięwzięcia obecnie działających firm na obszarze rewitalizacji oraz tych, które powstaną w kolejnych latach. Inwestycje będą dotyczyły wdrażania innowacji produktowych i procesowych oraz zakupu maszyn, urządzeń, budowy i modernizacji budynków przez przedsiębiorców do prowadzenia i rozwijania działalności gospodarczych.
4 Lokalizacja (miejsce przeprowadzenia danego projektu)	Podobszary rewitalizacji
5 Szacowana wartość	2 000 000 zł
6 Prognozowane rezultaty wraz ze sposobem ich oceny i zmierzenia w odniesieniu do celów rewitalizacji	Rezultaty: Zmniejszenie bezrobocia na terenie rewitalizacji. Zwiększenie innowacyjności przedsiębiorstw. Źródła pomiaru: <ul style="list-style-type: none"> • Mapa dotacji.gov.pl • Informacje uzyskiwane od lokalnych przedsiębiorców.
7 Horyzont czasowy	2016-2023 (8 lat)

1 Nazwa projektu	Projekt rewitalizacyjny (uzupełniający) nr 7 B+R w firmach działających na podobszarze rewitalizacji
2 Wskazanie podmiotów realizujących projekt	Przedsiębiorstwa – podmioty prywatne
3 Zakres realizowanych	Projekty przedsiębiorstw mogą obejmować:

Lokalny Program Rewitalizacji dla Gminy Mirzec na lata 2016-2023

zadań	<p>- realizowanie badań przemysłowych i prac rozwojowych przez przedsiębiorców opcjonalnie z innymi przedsiębiorstwami lub organizacjami badawczymi, obejmujące stworzenie prototypu i uruchomienie jego produkcji. Zakłada się wdrażanie projektów pierwszej produkcji, które poparte będą etapami poprzedzającymi – pracami rozwojowymi, fazą demonstracyjną i walidacją. Pierwsza produkcja oznacza pierwsze wdrożenie przemysłowe odnoszące się do zwiększenia skali obiektów pilotażowych lub do pierwszych w swoim rodzaju urządzeń i obiektów, obejmujących kroki następujące po uruchomieniu linii pilotażowej, w ramach której zawarta jest faza testowania, ale nie produkcja masowa lub działalność handlowa.</p> <p>- wdrożenie w przedsiębiorstwie wyników prac B+R, ściśle związanych z profilem wykonywanej działalności.</p> <p>- wsparcie na rozwój istniejącego lub stworzenie nowego zaplecza badawczo - rozwojowego służącego działalności innowacyjnej przedsiębiorstw,</p> <p>- projekty badawcze służące opracowaniu nowych lub istotnie ulepszonych produktów i procesów produkcyjnych (innowacje produktowe, procesowe) tj. realizowanie badań przemysłowych i prac rozwojowych.</p> <p>- zakup wyników prac B+R oraz praw własności intelektualnej m.in. patentów, licencji, know-how lub innej nieopatentowanej wiedzy technologicznej.</p>
Lokalizacja (miejsce przeprowadzenia danego projektu)	Podobszary rewitalizacji
5 Szacowana wartość	400 000 zł
6 Prognozowane rezultaty wraz ze sposobem ich oceny i zmierzenia w odniesieniu do celów rewitalizacji	<p>Prognozowane rezultaty w okresie wdrażania Programu Rewitalizacji:</p> <ul style="list-style-type: none"> • zmniejszenie bezrobocia na terenie rewitalizacji, • zwiększenie innowacyjności przedsiębiorstw, • powstanie na terenie rewitalizacji infrastruktury B+R. <p>Źródła pomiaru:</p> <ul style="list-style-type: none"> • mapa dotacji.gov.pl • listy rankingowe projektów Urzędu Marszałkowskiego, • informacje uzyskiwane od przedsiębiorców.
7 Horyzont czasowy	2016-2023 (8 lat)

Projekty rewitalizacyjne w sferze środowiskowej

1 Nazwa projektu	Projekt rewitalizacyjny (uzupełniający) nr 8 Edukacja ekologiczna
2 Wskazanie podmiotów realizujących projekt	Wojewódzki Fundusz Ochrony Środowiska i Gospodarki Wodnej w Kielcach Gmina Mirzec Biblioteka i Ośrodek Kultury Gminy Mirzec Fundacje zajmujące się edukacją ekologiczną np. Odzyskaj Środowisko Publiczne Przedszkole w Mircu Szkoła Podstawowa w Mircu Przedsiębiorcy – prywatne podmioty
3 Zakres realizowanych zadań	Zadanie 1: Edukacja ekologiczna w edukacji wczesnoszkolnej i szkolnej. Zadanie 2: Edukacja ekologiczna dla dorosłych mieszkańców obszaru rewitalizacji. Zadanie 3: Promocja zdrowej żywności ekologicznej. Zadanie 4: Inne działania związane z edukacją ekologiczną np. Sprzątanie świata
4 Lokalizacja (miejsce przeprowadzenia danego projektu)	Publiczne Przedszkole w Mircu Szkoła Podstawowa w Mircu, Osinie, Jagodne Biblioteka i Ośrodek Kultury Gminy Mirzec
5 Szacowana wartość	40 000 zł (8 lat * 5000 zł)
6 Prognozowane rezultaty wraz ze sposobem ich oceny i zmierzenia w odniesieniu do celów rewitalizacji	Prognozowane rezultaty w okresie wdrażania Programu Rewitalizacji: W okresie wdrażania Programu: <ul style="list-style-type: none"> • przeprowadzenie min. 8 akcji ekologicznych (1 rocznie), • zorganizowanie 8 konkursów ekologicznych (1 rocznie), • przeprowadzenie 16 pogadanek nt. ekologii (2 rocznie), • zorganizowanie 8 szkoleń dot. ekologii (1 rocznie). Sposób pomiaru: <ul style="list-style-type: none"> • listy obecności, • sprawozdania szkół, przedszkola, • dokumentacja fotograficzna.
7 Horyzont czasowy	2016-2023 (8 lat)

Projekty rewitalizacyjne w sferze funkcjonalno-przestrzennej

1 Nazwa projektu	Projekt rewitalizacyjny (uzupełniający) nr 9 Budowa szerokopasmowego internetu
2 Wskazanie podmiotów realizujących projekt	Gmina Mirzec Przedsiębiorstwa prywatne oferujące usługi związane z dostępem do internetu lub zainteresowane budową szerokopasmowego internetu na obszarze rewitalizacji Urząd Marszałkowski Województwa Świętokrzyskiego Starostwo Powiatowe w Starachowicach Mieszkańcy obszaru rewitalizacji
3 Zakres realizowanych zadań	Szerokopasmowy dostęp do internetu – usługa polegająca na łączeniu z internetem za pomocą szybkiego łącza lub medium o dużej przepustowości. Połączenie wykorzystuje szerokie pasmo częstotliwości wytwarzane przez modem. Najczęściej do tego celu wykorzystuje się

Lokalny Program Rewitalizacji dla Gminy Mirzec na lata 2016-2023

	technologie z rodziny DSL (xDSL), WiMAX, PON, DOCSIS lub inne podobne. Projekt rewitalizacyjny zakłada budowę takiego szerokopasmowego internetu na obszarze rewitalizacji.
4 Lokalizacja (miejsce przeprowadzenia danego projektu)	Potencjalnie może zostać objęty projektem cały teren rewitalizacji
5 Szacowana wartość	1 000 000 zł
6 Prognozowane rezultaty wraz ze sposobem ich oceny i zmierzenia w odniesieniu do celów rewitalizacji	<p>Prognozowane rezultaty w okresie wdrażania Programu Rewitalizacji:</p> <ul style="list-style-type: none"> • minimum 80 gospodarstw domowych posiada dostęp do szerokopasmowego internetu na obszarze rewitalizacji, <p>Sposób pomiaru rezultatów:</p> <ul style="list-style-type: none"> • ankiety, • sprawozdania z realizacji projektów, • dokumentacja fotograficzna.
7 Horyzont czasowy	2019-2023

1 Nazwa projektu	Projekt rewitalizacyjny (uzupełniający) nr 10 Doposażenie jednostki OSP w Mircu poprzez zakup samochodu ratowniczo-gaśniczego wraz z wyposażeniem
2 Wskazanie podmiotów realizujących projekt	Gmina Mirzec Ochotnicza Straż Pożarna w Mircu
3 Zakres realizowanych zadań	Projekt zakłada doposażenie Ochotniczej Straży Pożarnej w Mircu poprzez realizację zakupów: - samochodu ratowniczo-gaśniczego wraz z wyposażeniem, - pomp szlamowych, - radiostacji, itp.
4 Lokalizacja (miejsce przeprowadzenia danego projektu)	Mirzec 1
5 Szacowana wartość	898 600 zł
6 Prognozowane rezultaty wraz ze sposobem ich oceny i zmierzenia w odniesieniu do celów rewitalizacji	<p>Prognozowane rezultaty w okresie wdrażania Programu Rewitalizacji:</p> <ul style="list-style-type: none"> • liczba doposażonych jednostek OSP – 1, • liczba zakupionych samochodów ratowniczo-gaśniczych – 1, <p>Sposób pomiaru rezultatów:</p> <ul style="list-style-type: none"> • dokumentacja fotograficzna, • www Gminy Mirzec
7 Horyzont czasowy	2019-2023

Projekty rewitalizacyjne (uzupełniające) w sferze technicznej

1 Nazwa projektu	Projekt rewitalizacyjny (uzupełniający) nr 11 Ochrona i konserwacja zabytków na obszarze rewitalizacji
2 Wskazanie podmiotów realizujących projekt	Gmina Mirzec Wojewódzki Urząd Ochrony Zabytków w Kielcach Parafia p.w. Św. Leondarda w Mircu Urząd Marszałkowski Województwa Świętokrzyskiego Starostwo Powiatowe w Starachowicach

Lokalny Program Rewitalizacji dla Gminy Mirzec na lata 2016-2023

3 Zakres realizowanych zadań	<p>Na terenie miejscowości jako zabytki w Rejestrze Wojewódzkiego Konserwatora Zabytków i/lub w Gminnej Ewidencji Zabytków tj.</p> <ul style="list-style-type: none"> • Cmentarz (parafialny), teren w granicach ogrodzenia • Cmentarz (parafialny stary), teren w granicach ogrodzenia • Kapliczka św. Jana Nepomucena, drewniana, XXw. • Kapliczka przy drodze do Tychowa, murowana, 1859r. • Kuźnia (Mirzec 39), drewniana, własność M.Rafalska, ok.1930r. • Kuźnia (Mirzec 42), drewniana, własność St. Nosowicz, ok.1930r. • Szkoła, murowana, 1938-1939r. • Urząd Gminy, murowany, arch. M.Niedzielski, 1922r. • Zespół dworku: <ul style="list-style-type: none"> - Willa, drewniana, II połowa XIXw. (na fundamentach dworu z XIXw.) - Spichlerz, murowany, przebudowany, obecnie magazyn, I połowa XIXw. - Park (pozostałości), XIXw. • Zespół Kościoła Parafialnego P.W. św. Leonarda <ul style="list-style-type: none"> - Dzwonnica, murowana, ok. 1850r. - Kościół, murowany, 1844-1850r. - Ogrodzenie, murowane, II połowa XIXw. <p>Projekt rewitalizacyjny uzupełniający zakłada inwestycje prywatne i samorządowe w/w budynkach/lokalizacjach. Każdorazowo zakres inwestycji będzie uzgodniony ze Świętokrzyskim Konserwatorem Zabytków.</p>
4 Lokalizacja (miejsce przeprowadzenia danego projektu)	Podobszary rewitalizacji
5 Szacowana wartość	1 000 000 zł
6 Prognozowane rezultaty wraz ze sposobem ich oceny i zmierzenia w odniesieniu do celów rewitalizacji	<p>Prognozowane rezultaty w okresie wdrażania Programu Rewitalizacji: Zakłada się, że minimum 4 obiekty zabytkowe zostaną odrestaurowane w okresie realizacji Programu.</p> <p>Sposób pomiaru rezultatów:</p> <ul style="list-style-type: none"> • dokumentacja fotograficzna, • www Gminy Mirzec.
7 Horyzont czasowy	2016-2023 (8 lat)
1 Nazwa projektu	Projekt rewitalizacyjny (uzupełniający) nr 12 EWE i OZE na budynkach prywatnych
2 Wskazanie podmiotów realizujących projekt	<p>Wojewódzki Fundusz Ochrony Środowiska i Gospodarki Wodnej w Kielcach</p> <p>Mieszkańcy obszaru rewitalizacji</p> <p>Urząd Marszałkowski Województwa Świętokrzyskiego</p> <p>Gmina Mirzec (planowany jest projekt partnerski z Gminą Pawłów)</p>
3 Zakres realizowanych zadań	<p>EWE – efektywne wykorzystanie energii to m.in. głęboka termomodernizacja polegająca na:</p> <ul style="list-style-type: none"> • wymiana okien na energooszczędne, • wstawienie na poddaszu okien dachowych na energooszczędne, • ocieplenie ścian zewnętrznych,

Lokalny Program Rewitalizacji dla Gminy Mirzec na lata 2016-2023

	<ul style="list-style-type: none"> • ocieplenie dachu i stropu, • Wymiana grzejników na nowe, energooszczędne, • Wymiana kotła, • zainstalowanie wentylacji mechanicznej z rekuperacją. <p>OZE - odnawialne źródła energii – źródła energii, których wykorzystywanie nie wiąże się z długotrwałym ich deficytem, ponieważ ich zasób odnawia się w krótkim czasie. Takimi źródłami są między innymi wiatr, promieniowanie słoneczne, opady, pływy morskie, fale morskie i geotermia. Najpopularniejsze urządzenia OZE dla gospodarstw domowych to panele fotowoltaiczne, solarne, pompy ciepła.</p> <p>W ramach rewitalizacji zakłada się, że część indywidualnych gospodarstw domowych skorzysta ze wsparcia (także w formie dotacji, pożyczek) na wdrożenie EWE i OZE.</p> <p>Przedsięwzięcie rewitalizacyjne obejmuje tzw. projekt parasolowy.</p>
4 Lokalizacja (miejsce przeprowadzenia danego projektu)	Indywidualne gospodarstwa domowe na podobszarach rewitalizacji
5 Szacowana wartość	1 500 000 zł
6 Prognozowane rezultaty wraz ze sposobem ich oceny i zmierzenia w odniesieniu do celów rewitalizacji	<p>Prognozowane rezultaty w okresie wdrażania Programu Rewitalizacji: Minimum 50 gospodarstw domowych w okresie wdrażania Programu Rewitalizacji wdroży i zainstaluje EWE i/lub OZE.</p> <p>Sposób pomiaru rezultatów:</p> <ul style="list-style-type: none"> • informacje WFOŚiGW w Kielcach, • dane własne Urzędu Gminy w Mircu, • informacje zbierane od mieszkańców w formie ankiet, • dokumentacja fotograficzna.

10 Mechanizmy zapewnienia komplementarności między poszczególnymi projektami/przedsięwzięciami rewitalizacyjnymi oraz pomiędzy działaniami różnych podmiotów i funduszy na obszarze objętym programem rewitalizacji

Lokalny Program Rewitalizacji dla Gminy Mirzec ujmuje działania w sposób kompleksowy (z uwzględnieniem projektów rewitalizacyjnych współfinansowanych ze środków EFRR, EFS, Funduszu Spójności oraz innych środków publicznych lub prywatnych) tak, aby nie pomijać aspektu społecznego, ekonomicznego, przestrzennego, technicznego, środowiskowego i kulturowego związanego zarówno z danym obszarem, jak i jego otoczeniem. Program złożony jest z wielu różnorodnych projektów (kluczowych i uzupełniających). Projekty są ze sobą wzajemnie powiązane oraz pozostają w synergii. Projekty będą realizowane na terenach o istotnym znaczeniu dla rozwoju całej gminy. Działania ujęte w Programie obejmują zasięgiem całość obszaru rewitalizacji dotkniętego szczególną koncentracją problemów i negatywnych zjawisk kryzysowych. Działania przedstawione w dokumencie są ze sobą powiązane/komplementarne w pięciu aspektach: przestrzennym, problemowym, proceduralno- instytucjonalnym, międzykresowym i źródeł finansowania.

Komplementarność projektów/przedsięwzięć rewitalizacyjnych⁴

Wszystkie działania zaplanowane w ramach procesu rewitalizacji są ze sobą komplementarne. W ramach procesu rewitalizacji przewidziano zarówno zadania inwestycyjne jak i społeczne. Warto zwrócić uwagę, że celem głównym Programu jest ożywienie obszarów rewitalizacji zwłaszcza poprzez aktywizację mieszkańców obszaru rewitalizacji tj. fragmentu sołectw Mirzec I i Mirzec II. Właśnie ten aspekt społeczny stanowi klucz do rozwoju obszarów zdegradowanych.

1 Komplementarność przestrzenna

Program rewitalizacji będzie efektywnie oddziaływał na całe dotknięte kryzysem obszary, poszczególne projekty/przedsięwzięcia rewitalizacyjne wzajemnie się dopełniają przestrzennie oraz zachodzi między nimi efekt synergii. Projekty realizowane w ramach Programu będą łagodzić lub całkowicie eliminować problemy występujące na obszarach kryzysowych.

2 Komplementarność problemowa

Zaproponowane w dokumencie projekty będą realizowane na obszarach rewitalizacji i są odpowiedzią na zdiagnozowane na tych terenach problemy. Projekty/przedsięwzięcia, jakie zostaną zrealizowane w ramach procesu rewitalizacji, dopełniają się tematycznie, sprawiając, że program rewitalizacji oddziałuje na obszar zdegradowany we wszystkich niezbędnych aspektach (społecznym, ekonomicznym, przestrzennym, środowiskowym, kulturowym, technicznym).

3 Komplementarność proceduralno-instytucjonalna

System zarządzania Programem pozwoli na efektywne współdziałanie na jego rzecz różnych instytucji. Za realizację całego Programu będzie odpowiadał Wójt Gminy. Wspierać go będzie Zespół Zadaniowy ds. rewitalizacji (utworzony z pracowników Urzędu Gminy, pracowników GOPS-u w Mircu oraz przedstawicieli organizacji pozarządowych). Działaniami w sferze społecznej/edukacyjnej będą zajmować się wspólnie z Wójtem jednostki podległe gminie m.in. Gminny Ośrodek Pomocy Społecznej, Biblioteka i Gminny Ośrodek Kultury Gminy Mirzec, placówki oświatowe. Są to instytucje, które od lat realizują działania społeczne/ edukacyjne. W sferze

⁴ Przedsięwzięciem rewitalizacyjnym jest działanie (w tym mające charakter ciągły), w szczególności o charakterze społecznym, ekonomicznym, urbanistycznym, budowlanym, środowiskowym, konserwatorskim, edukacyjnym, naukowym, zdrowotnym lub kulturalnym, zawarte lub wynikające z programu rewitalizacji oraz logicznie powiązane z treścią i celami programu rewitalizacji.

technicznej i funkcjonalno-przestrzennej jednostką wdrażającą będzie przede wszystkim Urząd Gminy. W sferze gospodarczej – mieszkańcy i firmy.

Wykaz interesariuszy zaangażowanych w realizację Programu:

- instytucje związane z Gminą Mirzec
 - ✓ Urząd Gminy,
 - ✓ Biblioteka i Ośrodek Kultury Gminy Mirzec,
 - ✓ Samodzielny Publiczny Zakład Opieki Zdrowotnej w Mircu,
 - ✓ Gminny Ośrodek Pomocy Społecznej w Mircu,
 - ✓ Gminna Komisja Rozwiązywania Problemów Alkoholowych w Mircu,

- inne instytucje publiczne:
 - ✓ Starostwo Powiatowe w Starachowicach
 - ✓ Powiatowy Zakład Opieki Zdrowotnej w Starachowicach
 - ✓ Powiatowy Zarząd Dróg
 - ✓ Świętokrzyski Zarząd Dróg Wojewódzkich
 - ✓ Urząd Marszałkowski Województwa Świętokrzyskiego
 - ✓ Powiatowy Urząd Pracy w Starachowicach
 - ✓ Wojewódzki Fundusz Ochrony Środowiska i Gospodarki Wodnej w Kielcach
 - ✓ Agencja Restrukturyzacji i Modernizacji Rolnictwa w Kielcach
 - ✓ Wojewódzki Urząd Ochrony Zabytków w Kielcach
 - ✓ Ośrodek Doradztwa Rolniczego – Powiatowy Zespół Doradztwa Rolniczego w Starachowicach
 - ✓ Posterunek Policji w Mircu
 - ✓ Świętokrzyskie Centrum Onkologii Samodzielny Publiczny Zakład Opieki Zdrowotnej

- szkoły
 - Przedszkola:**
 - Publiczne Przedszkole w Mircu
 - Publiczne Przedszkole w Jagodne
 - Szkoły Podstawowe:**
 - Szkoła Podstawowa w Gadce
 - Szkoła Podstawowa w Mircu
 - Szkoła Podstawowa z Oddziałami Integracyjnymi w Jagodne
 - Szkoła Podstawowa w Osinach
 - Szkoła Podstawowa w Trębowcu
 - Szkoła Podstawowa w Małyszynie
 - Szkoła Podstawowa w Tychowie Nowym
 - Szkoła Podstawowa w Tychowie Starym

- organizacje pozarządowe i zorganizowane grupy nieformalne:
 - ✓ OSP Gadka,
 - ✓ OSP Jagodne,
 - ✓ OSP Mirzec,
 - ✓ OSP Osiny,
 - ✓ OSP Ostrożanka,
 - ✓ OSP Trębowiec,
 - ✓ OSP Tychów Nowy,
 - ✓ OSP Tychów Stary,
 - ✓ Akademia Star Starachowice
 - ✓ Akademia Piłki Siatkowej przy PLAS Kielce
 - ✓ Regionalna Organizacja Turystyczna Województwa Świętokrzyskiego

- Stowarzyszenie Lokalna Grupa Działania Razem na Piaskowcu
- Mirzeckie Towarzystwo Sportowe LEONARD
- Stowarzyszenie na rzecz odnowy zabytków Parafii Św. Leonarda w Mircu.
- Stowarzyszenie Kół Gospodyń Wiejskich Ziemi Mirzeckiej
- Stowarzyszenie "Twoja Szansa"
- Stowarzyszenie "Wspólnie dla Gminy Mirzec"
- Osińskie Stowarzyszenie Pasjonatów Rękodzieła "Kuźnia Arcydzieł"
- Mirzeckie Stowarzyszenie Historyczne
- Aktywny Klub Seniora przy Bibliotece i Ośrodku Kultury Gminy Mirzec
- KGW i Zespół Folklorystyczny Jutrzenka z Ostrożanki
- KGW i Zespół Folklorystyczny Gromada i Kapela Sąsiedzi z Tychowa Starego
- KGW i Zespół Folklorystyczny Małyska Dolina z Małyszyna
- KGW i Zespół Folklorystyczny Kumosie z Gadki
- KGW i Zespół Folklorystyczny Tychowianie z Tychowa Nowego
- KGW i Zespół Folklorystyczny Trębolanki z Trębowca
- KGW i Zespół Folklorystyczny Osinianki z Osin
- KGW Mirzec

- przedsiębiorstwa – podmioty prywatne
- osoby zajmujące się rękodziełem i rzemiosłem,
- kościoły i parafie

- inni interesariusze rewitalizacji
- ✓ Rada Sołecka Mirzec
- ✓ mieszkańcy obszaru rewitalizacji

4 Komplementarność międzyokresowa

Program zapewnia ciągłość realizowanych od kilku lat działań na terenie gminy. W okresie 2007-2017 zostało zrealizowanych wiele działań (zob. poniższa tabela), które w obecnej perspektywie będą kontynuowane. Gmina Mirzec dokonała analizy i krytycznej oceny dotychczasowych działań w obszarze kryzysowym i na tej podstawie zaplanowała projekty rewitalizacyjne, które będą wdrażane w okresie 2016-2023.

Beneficjent	Gmina Mirzec/Gminny Ośrodek Pomocy Społecznej w Mircu
Nazwa projektu	Od Juniora do Seniora
Nazwa Programu	Regionalny Program Operacyjny Województwa Świętokrzyskie na lata 2014-2020
Działanie	9.2.1 Ułatwienia dostępu do wysokiej jakości usług społecznych i zdrowotnych
Poddziałanie	Rozwój wysokiej jakości usług społecznych
Wartość projektu	691 695,00 zł
Kwota dofinansowania	616 055,00 zł
Wkład własny	75 600,00 zł
Cele projektu	Zwiększenie dostępu usług społecznych w szczególności usług środowiskowych, opiekuńczych oraz usług wspierających rodziny dla osób zagrożonych ubóstwem i wykluczeniem społecznym.
Zakładane rezultaty	<ul style="list-style-type: none"> ▲ Rozszerzenie działalności placówki wsparcia dziennego; ▲ Zwiększenie dostępności usług społecznych w szczególności środowiskowych i opiekuńczych

Lokalny Program Rewitalizacji dla Gminy Mirzec na lata 2016-2023

	<ul style="list-style-type: none"> ▲ Doposażanie świetlicy środowiskowej w Mircu ▲ Objęcie 5 osób zależnych teleopieką; ▲ Rozszerzenie oferty punktu interwencji kryzysowej.
Okres realizacji	02.04.2018r.-31.03.2020r.

W proces rewitalizacji wpisuje się inny wniosek z EFS-u z nowej perspektywy 2014-2020 – samorząd złożył wniosek, który uzyskał dofinansowanie (poniżej jego charakterystyka):

Wnioskodawca	Gmina Mirzec
Nazwa projektu	Kształcenie dla przyszłości
Nazwa Programu	Regionalny Program Operacyjny Województwa Świętokrzyskiego na lata 2014-2020
Działanie	8.3 Zwiększenie dostępu do wysokiej jakości edukacji przedszkolnej oraz kształcenia podstawowego, gimnazjalnego i ponadgimnazjalnego
Poddziałanie	8.3.2 Wsparcie kształcenia podstawowego w zakresie kompetencji kluczowych (projekty konkursowe)
Wartość projektu	266 023,75
Kwota dofinansowania	238 983,75
Wkład własny	27 040,00
Cele projektu	<p>Celem głównym projektu jest podniesienie efektywności w obszarze wieloaspektowego rozwijania wśród młodzieży kompetencji kluczowych, kształtowania właściwych postaw oraz pokonywania niepowodzeń szkolnych u 70 ucz (45k/25ch) w tym 10ucz(8k/2m) z niepełnosprawnościami i 15 n-li (13k/2m) Gimnazjum z Oddziałami Integracyjnymi w Mircu. Cel ten zostanie osiągnięty w trakcie realizacji projektu od 01.09.2017r. do 31.07.2018 poprzez organizację warsztatów pozalekcyjnych i pozaszkolnych oraz zajęć specjalistycznych dostosowanych do potrzeb uczniów, rodziców, nauczycieli i szkoły zidentyfikowanych i opisanych w Diagnozie Potrzeb Szkoły zatwierdzonej 14.04.2017r. W projekcie przewidziano również doskonalenie zawodowe nauczycieli. W wyniku u zaplanowanych zadań w projekcie zostaną osiągnięte wszystkie obligatoryjne wskaźniki. Proces działań projektowych na bazie diagnozy-indywidualnie dobrane wsparcie do potrzeb uczestników –ich rodziców, nauczycieli i szkoły przyczyni się do osiągnięcia celu szczegółowego Priorytetu Inwestycyjnego czyli rozwijanie predyspozycji adekwatnych do rynku edukacyjno - zawodowego.</p> <p>Rozwinięcie kompetencji i usprawnienie zaburzonych funkcji pozwoli uczniom w tym uczniom z niepełnosprawnościami świadomie i wcześniej podjąć decyzję o wyborze swojej drogi, przyczyni się do wyrobienia w uczniach silnej, wewnętrznej motywacji do zdobycia właściwego wykształcenia oraz zapobiegnie przedwczesnemu wypadnięciu z rynku edukacyjno-zawodowego. Grupa docelowa będzie liczyła 70 ucz 45k/25m), 1 gimnazjum oraz 15 n-li (13k/2m)</p>
Okres realizacji	2017-2018

Drugi projekt złożony przez Gminę Mirzec jest obecnie zaakceptowany po ocenie formalnej:

Wnioskodawca	Gmina Mirzec
Nazwa projektu	Kreator możliwości
Nazwa Programu	Regionalny Program Operacyjny Województwa Świętokrzyskiego na lata 2014-2020

Lokalny Program Rewitalizacji dla Gminy Mirzec na lata 2016-2023

Działanie	8.3 Zwiększenie dostępu do wysokiej jakości edukacji przedszkolnej oraz kształcenia podstawowego, gimnazjalnego i ponadgimnazjalnego
Poddziałanie	8.3.2 Wsparcie kształcenia podstawowego w zakresie kompetencji kluczowych (projekty konkursowe)
Wartość projektu	412 530,00
Kwota dofinansowania	370 770,00
Wkład własny	41 760,00
Cele projektu	Celem głównym projektu jest podniesienie efektywności w obszarze wieloaspektowego rozwijania wśród dzieci kompetencji kluczowych, kształtowania właściwych postaw oraz pokonywania niepowodzeń szkolnych u 162 ucz (111k/51ch) w tym 20 ucz(12k/8m) z niepełnosprawnościami Szkół Podstawowych w Mircu, Trębowcu, Osinach i SP z Ol w Jagodne. Cel ten zostanie osiągnięty w trakcie realizacji projektu od 01.09.2017r. do 31.07.2018poprzez organizację warsztatów pozalekcyjnych i pozaszkolnych oraz zajęć specjalistycznych dostosowanych do potrzeb uczniów, rodziców, nauczycieli i szkół zidentyfikowanych i opisanych w Diagnostach Potrzeb Szkół. W projekcie przewidziano również doskonalenie zawodowe nauczycieli. W wyniku zaplanowanych zadań w projekcie zostaną osiągnięte wszystkie obligatoryjne wskaźniki. Proces działań projektowych -indywidualnie dobrane wsparcie do potrzeb uczestników –ich rodziców, nauczycieli i szkół przyczyni się do osiągnięcia celu szczegółowego Priorytetu Inwestycyjnego czyli rozwijanie predyspozycji adekwatnych do rynku edukacyjno - zawodowego. Rozwinięcie kompetencji i usprawnienie zaburzonych funkcji pozwoli uczniom w tym uczniom niepełnosprawnym świadomie i wcześniej podjąć decyzję o wyborze swojej drogi, przyczyni się do wyrobienia w uczniach silnej, wewnętrznej motywacji do zdobycia właściwego wykształcenia oraz zapobiegnie przedwczesnemu wypadnięciu z rynku edukacyjno-zawodowego. Grupa docelowa będzie liczyła 162 uczniów, cztery szkoły podstawowe oraz 45 nauczycieli.
Okres realizacji	2017-2018

Program rewitalizacji zapewnia pełną ciągłości programową (polegającą na kontynuacji i/lub rozwijaniu wsparcia z polityki spójności 2007-2013). Wykaz projektów komplementarnych realizowanych na obszarze rewitalizacji w ramach różnych programów dotacyjnych w latach 2013-2017

Tabela 47 Środki pozyskane w 2013r. na programy i projekty realizowane ze środków UE, budżetu państwa i innych źródeł

L.p.	Nazwa projektu zadania	Program lub inne źródła	Kwota	Realizator
1.	Przebudowa drogi dojazdowej do gruntów rolnych w miejscowości Trębowiec Krupów	Budżet Województwa Świętokrzyskiego	17 619,13	Urząd Gminy
2.	e-Świętokrzyskie rozbudowa infrastruktury informatycznej w Urzędzie Gminy w Mircu	Regionalny Program Operacyjny Województwa Świętokrzyskiego	50 379,51	Urząd Gminy
3.	Realizacja projektu „Wirtualna wycieczka po gminie Mirzec”	„Program Obszarów Wiejskich na lata 2007-2013”	12 727,14	Urząd Gminy
4.	Budowa szkolnych placów zabaw przy szkołach podstawowych w	Dotacja z budżetu państwa w ramach	89 329,00	Urząd Gminy

Lokalny Program Rewitalizacji dla Gminy Mirzec na lata 2016-2023

	Mircu i Tychowie Starym	programu „Radosna szkoła”		
5.	„Wiedza i umiejętności kluczem do kariery”	Europejski Fundusz Społeczny Kapitał Ludzki	67 092,10	Zespół Obsługi Szkół
6.	„Wspólna sprawa”	Europejski Fundusz Społeczny Kapitał Ludzki	115 375,79	Gminny Ośrodek pomocy społecznej
7.	„Wiedza bezkresny ocean możliwości”	Europejski Fundusz Społeczny Kapitał Ludzki	45 318,97	Szkoła Podstawowa Mirzec
8.	„Sukces jest w każdym z nas”	Europejski Fundusz Społeczny Kapitał Ludzki	71 864,19	Gimnazjum Mirzec
9.	Aktualizacja inwentaryzacji wyrobów zawierających azbest	Ministerstwo Gospodarki	12 000,00	Urząd Gminy
10.	Realizacja Gminnego Programu Usuwania Azbestu	Wojewódzki Fundusz Ochrony Środowiska i Gospodarki Wodnej	27 930,66	Urząd Gminy
11.	Kompleksowa rewitalizacja i wzrost estetyki funkcjonalnej przestrzeni publicznej terenów kulturowych i historycznych w centrum Mirca	Regionalny Program Operacyjny Województwa Świętokrzyskiego	289 869,32	Urząd Gminy
12.	Z tradycją w nowoczesność	Europejski Fundusz Rolny Program Rozwoju Obszarów Wiejskich	18 441,64	Urząd Gminy
13.	Gminny Piknik Strażacki	Program Rozwoju Obszarów Wiejskich na lata 2007-2013	9 504,00	Urząd Gminy
14.	Dożynkowy złoty kłos – Gadka 2013	Program Rozwoju Obszarów Wiejskich na lata 2007-2013	21 000,00	Urząd Gminy
15.	Zakup instrumentów muzycznych w celu utworzenia dziecięcego zespołu wokalnoinstrumentalnego w Gminie Mirzec	Program Rozwoju Obszarów Wiejskich na lata 2007-2013	7 902,00	Urząd Gminy
16.	Harcerskie muzykowanie – warsztaty wokalnoinstrumentalne dla drużyn ze 104 artystycznej drużyny harcerskiej w Mircu	Program Rozwoju Obszarów Wiejskich na lata 2007-2013	6 254,73	Urząd Gminy
17.	Święto plonów – Mirzec 2012	Program Rozwoju Obszarów Wiejskich na lata 2007-2013	25 000,00	Urząd Gminy
18.	Sportowy duch walki – warsztaty taneczne, zakup strojów i sprzętu grającego dla drużyny Cheerleaderek z Mirca	Program Rozwoju Obszarów Wsi	6 302,52	Urząd Gminy
	Razem środki finansowe		893 910,70	

Źródło: dane Urzędu Gminy w Mircu

Lokalny Program Rewitalizacji dla Gminy Mirzec na lata 2016-2023

Tabela 48 Środki pozyskane w 2014r. na programy i projekty realizowane ze środków UE, budżetu państwa i innych źródeł

L.p.	Nazwa projektu zadania	Program lub inne źródła	Kwota	Realizator
1.	Przebudowa drogi gminnej w miejscowości Osiny	Narodowy Program Przebudowy Dróg Lokalnych	574 177,00	Urząd Gminy
2.	Przebudowa drogi dojazdowej do gruntów rolnych we wsi Mirzec Ogrody	Samorząd Województwa Świętokrzyskiego	15 000,00	Urząd Gminy
3.	Odbudowa drogi gminnej Gadka-Leśniczówka	Budżet Państwa usuwanie skutków nawałnego deszczu	220 319,00	Urząd Gminy
4.	e-Świętokrzyskie rozbudowa infrastruktury informatycznej w Urzędzie Gminy w Mircu i budowa informacji przestrzennej Gminy Mirzec	Regionalny Program Operacyjny Województwa Świętokrzyskiego	39 766,18	Urząd Gminy
5.	Budowa remizy OSP w Gadce	Komenda Główna Państwowej Straży Pożarnej w Warszawie	70 000,00	Urząd Gminy
6.	Wspólna sprawa	Europejski Fundusz Społeczny Kapitał Ludzki	101 375,47	Gminny Ośrodek Pomocy Społecznej
7.	Chronimy lokalne obiekty zabytkowe w Mircu	Program Dziedzictwa Narodowego	49 575,15	Urząd Gminy
8.	„Sukces jest w każdym z nas”	Europejski Fundusz Społeczny Kapitał Ludzki	116 296,71	Gimnazjum Mirzec
9.	Szkolne	Program rządowy „Radosna szkoła”		Urząd Gminy
10.	Realizacja Gminnego Programu Usuwania Azbestu	Wojewódzki Fundusz Ochrony Środowiska i Gospodarki Wodnej	42 505,57	Urząd Gminy
11.	Kompleksowa rewitalizacja i wzrost estetyki funkcjonalnej przestrzeni publicznej terenów kulturowych i historycznych w centrum Mirca	Regionalny Program Operacyjny Województwa Świętokrzyskiego	941 406,33	Urząd Gminy
12.	Wiedza i umiejętności kluczem do kariery	Europejski Fundusz Rolny Program Rozwoju Obszarów Wiejskich	48 558,74	Zespół Obsługi Szkół
13.	Razem środki finansowe	Program Rozwoju Obszarów Wiejskich na lata 2007-2013	863 841,38	Urząd Gminy
14.	Adaptacja pomieszczeń w części budynku szkoły podstawowej na sołecką świetlicę i przebudowa boiska z funkcjonalnym zagospodarowaniem terenu dla potrzeb strefy „Activ – Małyszyn Górny dla Ciebie	Program Rozwoju Obszarów Wiejskich na lata 2007-2013	215 026,00	Urząd Gminy

Lokalny Program Rewitalizacji dla Gminy Mirzec na lata 2016-2023

15.	Zakup i montaż urządzeń siłowni zewnętrznej w miejscowości Gadka	Program Rozwoju Obszarów Wiejskich na lata 2007-2013	11 504,00	Urząd Gminy
16.	Zakup i montaż urządzeń siłowni zewnętrznej w miejscowości Mirzec	Program Rozwoju Obszarów Wiejskich na lata 2007-2013	14 020,00	Urząd Gminy
17.	Zakup i montaż urządzeń siłowni zewnętrznej w miejscowości Małyszyn Górny	Program Rozwoju Obszarów Wiejskich na lata 2007-2013	11 248,00	Urząd Gminy
Razem środki finansowe			2 648 988,16	

Źródło: Urząd Gminy w Mircu

Tabela 49 Środki pozyskane w 2015r. na programy i projekty realizowane ze środków UE, budżetu państwa i innych źródeł

L.p.	Nazwa projektu zadania	Program lub inne źródła	Kwota	Realizator
1.	Budowa kanalizacji w miejscowości Małyszyn	Program Rozwoju Obszarów Wsi	314 644,00	Urząd Gminy
2.	Przebudowa drogi dojazdowej do gruntów rolnych Tychów Stary-Tychów Nowy	Samorząd Województwa Świętokrzyskiego	15 000,00	Urząd Gminy
3.	Odbudowa drogi gminnej Gadka	Budżet Państwa usuwanie skutków nawalnego deszczu	133 470,00	Urząd Gminy
4.	e-Świętokrzyskie rozbudowa infrastruktury informatycznej w Urzędzie Gminy w Mircu i budowa informacji przestrzennej Gminy Mirzec	Regionalny Program Operacyjny Województwa Świętokrzyskiego	100 655,01	Urząd Gminy
5.	Zajęcia mediacyjne dla uczniów nauczycieli – Bezpieczna +	Program rządowy	4 880,00	Gimnazjum Mirzec
6.	Projekt – książki naszych marzeń	Program rządowy	8 600,00	Szkoły Podstawowe
7.	Wspólna sprawa	Europejski Fundusz Społeczny Kapitał Ludzki	53 291,14	Gminny Ośrodek Pomocy Społecznej
8.	Zakup strojów ludowych dla KGW w Małyszynie oraz zakup instrumentów muzycznych dla GDKil w Mircu	Program Rozwoju Obszarów Wsi	38 834,90	Gminny Dom Kultury i Integracji
9.	Wyposażenie świetlicy wiejskiej w Gadce oraz zakup strojów ludowych	Program Rozwoju Obszarów Wsi	49 330,00	Urząd Gminy
10.	Realizacja Gminnego Programu Usuwania Azbestu	Wojewódzki Fundusz Ochrony Środowiska i Gospodarki Wodnej	55 556,33	Urząd Gminy
11.	Opracowanie Planu Gospodarki Niskoemisyjnej	Wojewódzki Fundusz Ochrony Środowiska i Gospodarki Wodnej	14 580,00	Urząd Gminy
12.	Organizacje prac społecznie użytecznych na terenie gminy	Powiatowy Urząd Pracy w Starachowicach,	11 372,40	Urząd Gminy

Lokalny Program Rewitalizacji dla Gminy Mirzec na lata 2016-2023

	Mirzec w roku 2015	Fundusz Pracy		
13.	Wykonanie przyłącza szerokopasmowego łącza dostępu do Internetu o prędkości 30/3 Mb PS, w szkołach podstawowych Jagodne, Gadka	Program rządowy	75 000,00	Szkoła Jagodne Gadka
14.	Pomoce dydaktyczne dla edukacji indywidualnej oraz doposażenie stołówek szkolnych	Budżet państwa, MENiS	32 000,00	Szkoły Podstawowe
Razem środki finansowe			907 213,78	

Źródło: Urząd Gminy w Mircu

Lista wniosków złożonych w 2016 roku:

1. Budowa sali gimnastycznej przy Szkole Podstawowej w Tychowie Starym – wartość inwestycji 1.906.668,43 złotych, dofinansowanie 800.000 złotych, wniosek złożony do Ministerstwa Sportu i Turystyki. Wniosek złożył Urząd Gminy w Mircu. Inwestycja w trakcie realizacji.
2. Przebudowa drogi gminnej Mirzec Podborki – Mirzec Majorat, koszt całkowity 354.138,61 złotych, dofinansowanie – 214.324 złote, wniosek do Europejskiego Funduszu Rolnego na Rzecz Rozwoju Obszarów Wiejskich. Wniosek złożył Urząd Gminy w Mircu. Inwestycja zrealizowana w 2017 roku.
3. Przebudowa drogi dojazdowej do gruntów rolnych Tychów Stary – Tychów Nowy, koszt całkowity 35.000 złotych, dofinansowanie – 15.000 złotych, wniosek złożony do Samorządu Województwa Świętokrzyskiego. Wniosek złożył Urząd Gminy w Mircu. Inwestycja zrealizowana w 2016.
4. Zakup książek do Biblioteki w Mircu, koszt projektu 6.123,75 złotych, dofinansowanie – 5.325 złotych, wniosek złożony do Ministerstw Kultury i Dziedzictwa Narodowego. Wniosek złożyła Biblioteka i Ośrodek Kultury w Mircu. Zadanie zrealizowane w 2016.
5. Remont sali gimnastycznej przy Zespole Szkół w Mircu, koszt całkowity 161.250,51 złotych, dofinansowanie – 80.625,25 złotych, wniosek złożony do Ministerstwa Sportu i Turystyki. Wniosek złożył Urząd Gminy w Mircu. Inwestycja zrealizowana w 2017 roku
6. Organizacja prac społeczne użytecznych, wartość całkowita 18.832,50 złotych, dofinansowanie – 11.299,50 złotych, wniosek złożony do Powiatowego Urzędu Pracy w Starachowicach. Wniosek złożył Urząd Gminy w Mircu. Zadanie zrealizowane.
7. Gminny Program Usuwania Wyrobów Zawierających Azbest, wartość całkowita – 69.464,20 złotych, dofinansowanie – 59.044,57 złotych, wniosek złożony do Wojewódzkiego Funduszu Ochrony Środowiska i Gospodarki Wodnej i Narodowego Funduszu Ochrony Środowiska i Gospodarki Wodnej. Wniosek złożył Urząd Gminy w Mircu. Zadanie zrealizowane.
8. Program edukacyjny w Gimnazjum „Droga do celu”, wartość całkowita 390.342 złote, dofinansowanie – 349.302 złote, wniosek złożony do Europejskiego Funduszu Społecznego. Wniosek złożyło Gimnazjum w Mircu. Zadanie zrealizowane w 2017 roku
9. Fundusz Sołecki – realizacja zadań wskazanych przez mieszkańców podczas zebrań sołeckich. Wydatki na ten cel wyniosły 256.614,62 złotych, dofinansowanie – 91.493,37 złotych, wniosek złożony do Budżetu Państwa. Wniosek złożył Urząd Gminy w Mircu. Zadanie zrealizowane.

Lokalny Program Rewitalizacji dla Gminy Mirzec na lata 2016-2023

Tabela 50 Informacja o środkach zewnętrznych pozyskanych przez Gminę Mirzec i jej jednostki organizacyjne w roku 2017

L.p.	Nazwa projektu zadania	Program, inne źródła	Wartość projektu	Dofinansowanie projektu	Zakres rzeczowy	Jednostka realizująca
1.	"Rewitalizacja Ośrodka Zdrowia w Mircu poprzez naprawę i usprawnienie dostępu do podstawowej opieki zdrowotnej"	RPOWŚ na lata 2014-2020	1 017 202,42	704 072,73	Przebudowa istniejącego układu pomieszczeń w celu dostosowania ich funkcjonalności i aktualnych potrzeb Ośrodka Zdrowia. Zakres rzeczowy obejmuje: <ul style="list-style-type: none"> • przebudowa instalacji CO, • wymiana instalacji elektrycznych, • prace adaptacyjne- montaż windy dla os. Niepełnosprawnych • zakup niezbędnego wyposażenia medycznego (m.in. aparat USG, EKG, itp.) • adaptacja piwnic na pomieszczenia POZ. 	SPZOZ w Mircu
2.	„Mirzec kulturą stoi- dbałość o działalność twórczą związaną ze zwiększeniem zasobów kulturowych poprzez zagospodarowanie i wyposażenie obiektów kultury wiejskiej z terenu Gminy Mirzec	RPOWŚ na lata 2014-2020	1 124 053,87	500 000,00	Zakres rzeczowy obejmuje: <ul style="list-style-type: none"> • przebudowa budynku wielofunkcyjnego Niwy (remizy) w Tychowie Nowym wraz z wyposażeniem, • doposażenie CTL w Osinach, Gminnej Biblioteki Publicznej w Mircu 	Urząd Gminy

Lokalny Program Rewitalizacji dla Gminy Mirzec na lata 2016-2023

3.	Rozwój ciała i umysłu - modernizacja i rozbudowa szkolnej infrastruktury sportowej wraz z wyposażeniem w sprzęt i materiały dydaktyczne	RPOWŚ na lata 2014-2020	Wartość ogółem: 2 522 282,00 Kwalifikowalne: 2 181 149,01	1 635 861,75	Zakres rzeczowy projektu: <ul style="list-style-type: none"> • budowa kompleksów sportowych w Gadce i Osinach, • remont hali sportowej w Mircu (remont parteru – szatni i pomieszczeń sanitarnych , doposażenie w sprzęt sportowy, przebudowa wejścia na halę) , • zakup sprzętu dydaktycznego do szkół w gminie. 	Urząd Gminy
4.	Budowa kanalizacji grawitacyjnej i tłocznej w miejscowości Małyszyn Dolny	RPOWŚ na lata 2014-2020	Wartość ogółem: 2 123 025,93 Kwalifikowalne: 1 902 238,09	1 210 394,00	Zakres rzeczowy zadania: <ul style="list-style-type: none"> • wykonanie kanalizacji sanitarnej o dł. 3 236,00 mb, • montaż przepompowni ścieków i podłączenie 50 odbiorców 	Urząd Gminy
5.	Budowa przydomowych oczyszczalni ścieków na terenie gminy Mirzec	RPOWŚ na lata 2014-2020	Wartość ogółem: 761 263,99 Kwalifikowalne: 617 817,44	393 115,00	Zakres rzeczowy projektu: <ul style="list-style-type: none"> • budowa 48 szt. przydomowych biologicznych oczyszczalni ścieków 	Urząd Gminy
6.	Termomodernizacja budynków użyteczności publicznej z obszaru gminy Mirzec z zastosowaniem odnawialnych źródeł energii	RPOWŚ na lata 2014-2020	4 899 191,70	3 248 991,25	Zakres rzeczowy zadania w zależności od wykonanego audytu energetycznego w 7 budynkach użyteczności publicznej: <ul style="list-style-type: none"> • ocieplenie ścian zewnętrznych, • docieplenie stropu, 	Urząd Gminy

Lokalny Program Rewitalizacji dla Gminy Mirzec na lata 2016-2023

					<ul style="list-style-type: none"> wymiana okien i drzwi, modernizacja instalacji centralnego ogrzewania, wymiana oświetlenia na LED, budowa instalacji fotowoltaicznej. 	
7.	Przebudowa drogi gminnej Nr 347014 T w Osinach - II etap	Program Rozwoju Gminnej i Powiatowej Infrastruktury Drogowej na lata 2016-2019- Budżet Państwa	<p>Wartość ogółem: 1 716 536,36</p> <p>Kwalifikowalne: 1 689 641,92</p>	803 329,00	<p>Zakres rzeczowy zadania:</p> <ul style="list-style-type: none"> przebudowa odcinka drogi o długości 998 mb, szerokość jezdni 5,50 mb, szerokość chodnika 2 mb, rów kryty, rów otwarty umocniony płytami ażurowymi, znaki drogowe, bariery bezpieczeństwa. 	Urząd Gminy
8.	Organizacja prac społecznie użytecznych na terenie gminy Mirzec w roku 2017	Powiatowy Urząd Pracy w Starachowicach, Fundusz Pracy-Budżet Państwa	24 705,00	14 823,00	Prace wykonywane przez osoby uprawnione skierowane przez UP.	Urząd Gminy
9.	Przebudowa drogi dojazdowej do gruntów rolnych Mirzec Podkowałów – Mirzec Podborki	Fundusz Ochrony Gruntów Rolnych	69 949,37	30 000,00	<p>Zakres zadania:</p> <ul style="list-style-type: none"> wykonanie nawierzchni z kruszywa łamanego o długości 600, 0 mb i szerokości 3,0 mb 	Urząd Gminy

Lokalny Program Rewitalizacji dla Gminy Mirzec na lata 2016-2023

	położonej na działkach nr ewid. 935, 1805 df. 600 mb – I etap				<ul style="list-style-type: none"> wykonanie poboczy o szerokości 0,5 mb 	
10.	Remont drogi gminnej Nr 347013T Małyszyn-Krzewa- I etap	Program Rozwoju Gminnej i Powiatowej Infrastruktury Drogowej w latach 2016 -2019- Budżet Państwa	330 000,00	165 000,00	Wniosek na liście rezerwowej	Urząd Gminy
11.	Remont drogi gminnej Nr 347020T Mirzec - Poddąbrowa ul. Langiewicza- Mirzec- Malcówki (łącznik)	Program Rozwoju Gminnej i Powiatowej Infrastruktury Drogowej w latach 2016 -2019- Budżet Państwa	350 000,00	175 000,00	Wniosek na liście rezerwowej	Urząd Gminy
12.	Gminny program usuwania wyrobów zawierających azbest	WFOŚiGW oraz NFOŚiGW	84 781,19	72 064,01	<p>Zakres rzeczowy zadania:</p> <ul style="list-style-type: none"> odbiór, transport i zagospodarowanie odpadów zawierających azbest na terenie gminy Mirzec. 	Urząd Gminy
13.	Zakup samochodu pożarniczego dla OSP Tychów Stary	Wojewódzki Ośrodek Ruch Drogowego	353 750,00	200 000,00	<p>Zakres rzeczowy zadania:</p> <ul style="list-style-type: none"> zakup wraz z dostawą samochodu pożarniczego dla OSP Tychów Stary 	Urząd Gminy

Lokalny Program Rewitalizacji dla Gminy Mirzec na lata 2016-2023

14.	Renowacja nagrobka Jadwigi Prendowskiej w Czyżowie Szlacheckim	Ministerstwo Kultury i Dziedzictwa Narodowego	12 000,00	9 561,60	Zakres rzeczowy zadania: <ul style="list-style-type: none"> wykonanie prac remontowo – konserwacyjnych nagrobka Jadwigi Prendowskiej w Czyżowie Szlacheckim 	Urząd Gminy
15.	Doposażenie 104 Artystycznej Drużyny Harcerskiej z Mirca	„Odnowa Wsi Świętokrzyskiej na 2017 rok”- Samorząd Województwa Świętokrzyskiego	12 050,00	6 050,00	Zakres zadania: <ul style="list-style-type: none"> doposażenie w stroje harcerskie 104 ADH z Mirca zakup roll-up 104ADH - zakup zestawu harcerskiego (karimata, mapa gór Świętokrzyskich, apteczka pierwszej pomocy, plecak, bidon) - zakup sprzętu muzycznego (wzmacniacz, procesor gitarowy, stojak na gitary, nagrywarka, perkusja elektroniczna. 	Urząd Gminy
16.	Zakup książek do Biblioteki w Mircu	Program Rozwoju Czytelnictwa- MKIDN	6 123,75	5 325,00	Zakres rzeczowy: <ul style="list-style-type: none"> zakup książek do Biblioteki Publicznej w Mircu 	Biblioteka i Ośrodek Kultury Gminy Mirzec
17.	Trzydniowa Zielona Szkoła dla uczniów z Zespołu Szkół w Mircu	WFOŚiGW Kielce	12 062,20	4 297,00	Zakres rzeczowy: <ul style="list-style-type: none"> zorganizowanie wyjazdu dla uczniów SP Mirzec na zieloną szkołę do Kotliny Kłodzkiej 	SP Mirzec

Lokalny Program Rewitalizacji dla Gminy Mirzec na lata 2016-2023

18.	Pięciodniowa Zielona Szkoła dla dzieci ze SP w Tychowie Starym do Kotliny Kłodzkiej	WFOŚiGW Kielce	18 195,00	4 581,00	Zakres rzeczowy: - zorganizowanie wyjazdu dla uczniów SP Tychów Stary na zieloną szkołę do Kotliny Kłodzkiej	SP Tychów Stary
19.	Pracownia edukacji ekologiczno-przyrodniczej w SP w Mircu	WFOŚiGW Kielce	24 979,00	20 000,00	Zakres zadania: - wyposażenie pracowni ekologiczno – przyrodniczej w pomoce dydaktyczne	CUW, SP Mirzec
20.	Umiem pływać	Ministerstwo Sportu i Turystyki	4 800,00	SZS Kielce zabezpieczył koszty biletu na basen na 30 dzieci, wynagrodzenie instruktora nauki pływania oraz wynagrodzenie koordynatora i opiekuna projektu	Zakres zadania: -organizacja zajęć na basenie w Starachowicach dla uczniów trzech szkół, nauka pływania	CUW, SP Osiny, SP Trębowiec, SP Tychów Stary
21.	„Kształcenie dla przyszłości”	Europejski Fundusz Społeczny (EFS) w ramach poddziałania 8.3.4	266 023,75	238 983,75	Zakres rzeczowy: -dodatkowe zajęcia dla uczniów gimnazjum z wykorzystaniem technologii informacyjno – komunikacyjnych	CUW, klasy gimnazjalne w Mircu
22.	„Bezpieczna +”	Wojewoda Świętokrzyski- Budżet Państwa	3 520,00	2 816,00	Zakres zadania: • kursy dla nauczycieli, • warsztaty dla dzieci, • wyjazd do Domu Opieki w Mircu i Szkoły Podstawowej z Ol w	CUW, SP Gadka

Lokalny Program Rewitalizacji dla Gminy Mirzec na lata 2016-2023

					Jagodne	
23.	„Aktywna tablica”	Wojewoda Świętokrzyski-Budżet Państwa	49 500,00	42 000,00	Zakres zadania: - wyposażenie szkół w interaktywne monitory dotykowe i tablice interaktywne	CUW, SP Gadka, SP w Tychowie Starym, SP z OI w Jagodnem
24.	Animator Sportu	Ministerstwo Sportu i Turystyki	7 700,00	7 700,00	Zakres rzeczowy:- zatrudnienie animatora sportu na obiekt Orlik w Mircu.	CUW
25.	Zakup książek do Biblioteki w Gadce	Program Rozwoju Czytelnictwa-MKIDN	3100,00	2480,00	Zakup książek do Biblioteki w Gadce	CUW, SP Gadka
26.	Fundusz sołecki za 2017 rok	Budżet Państwa	261 818,54	91 516,00	Zakres zadań wskazanych przez mieszkańców na zebraniach sołeckich, realizowany przez Gminę Mirzec	Urząd Gminy
27.	Wytwarzanie i dystrybucja energii ze źródeł odnawialnych w gminach Pawłów i Mirzec	RPOWŚ na lata 2014-2020	dla Gminy Mirzec 1 186 835,70, wartość razem z Gminą Pawłów 5 497 453,00	dla gminy Mirzec 650 000,00	Zakres zadania: - montaż: ogniw fotowoltaicznych i kolektorów słonecznych na posesjach mieszkańców, którzy zgłosili chęć udziału w programie	Urząd Gminy
28.	Umacnianie tożsamości i funkcjonalności wsi Ostrożanka poprzez wykonanie robót budowlano-montażowych w budynku wielofunkcyjnym pod potrzeby klubu	Stowarzyszenie LGD „Razem na Piaskowcu”, działanie 1.1.	236 017,13	195 000,00	Zakres rzeczowy: • wymiana pokrycia dachowego, instalacji wewnętrznych, posadzek, • wykonanie izolacji cieplnej ścian, izolacji przeciwwilgociowej, • elewacja, renowacja schodów, wymiana drzwi i instalacji co, wod	Stowarzyszenie Ochotnicza Straż Pożarna w Ostrożance

Lokalny Program Rewitalizacji dla Gminy Mirzec na lata 2016-2023

	„Tradycji i Nowoczesności					– kan, wentylacyjnej, elektrycznej, gazowej	
29.	Zakup i montaż urządzeń siłowni zewnętrznej przy Szkole Podstawowej w Trębowcu Dużym	Stowarzyszenie LGD „Razem na Piaskowcu”	26 315,00	25 000,00		Zakres rzeczowy: <ul style="list-style-type: none"> Zakup i montaż urządzeń siłowni zewnętrznej (twister+ wioślarz, wahadło +rowerek, wyciąg górny+ wyciskanie, biegacz+ orbitek, prasa nożna+ drążek) Zagospodarowanie ternu wokół siłowni 	Stowarzyszenie Kół Gospodyń Wiejskich Ziemi Mirzeckiej
30.	Bezpieczeństwo gospodarstw rolnych w sołectwie Trębowiec	Fundusz Składowy Ubezpieczenia Społecznego Rolników	19 700,00	19 200,00		Zakres rzeczowy: uzupełnienie brakującego sprzętu i umundurowania bojowego dla jednostki OSP w Trębowcu (m.in. ubranie, hełm, buty, radiotelefon, wąż tłoczny, pacholki, linki)	Ochotnicza Straż Pożarna w Trębowcu
31.	Remont Strażnicy OSP Jagodne	Samorząd Województwa Świętokrzyskiego, MSWiA	45 453,92	Samorząd Województwa Świętokrzyskiego- 20 000,00 MSWiA -15 000,00		Zakres rzeczowy: <ul style="list-style-type: none"> wykonanie sanitariatów i kabin prysznicowych, montaż dwóch jednostek klimatyzacji z funkcją grzania i chłodzenia 	Urząd Gminy
32.	Remont Strażnicy OSP Osiny	Komenda Główna Państwowej Straży Pożarnej	45 964,34	28 000,00		Zakres rzeczowy: - remont częściowy budynku remizy, wymiana pokrycia dachowego	Urząd Gminy
33.	Gabinety Profilaktyki Zdrowotnej w szkołach	Budżet Państwa	33 500,00	33 500,00		Zakres rzeczowy: <ul style="list-style-type: none"> zakup 5 kompletów: szafa do 	CUW

Lokalny Program Rewitalizacji dla Gminy Mirzec na lata 2016-2023

					przechowywania leków, wyrobów medycznych i opatrunkowych z sejfem, biurko, szafka kartotekowa, waga ze wzrostomierzem, leżanka, parawan, ciśnieniomierz, przenośna apteczka pierwszej pomocy, tablice do badania ostrości wzroku. Własny zakres szkół: przygotowanie remontu (doprowadzenie wody, malowanie ścian, itp.)	
34.	„Senior +”	Program Wieloletni „Senior +” na lata 2015-2020	186 022,50	148 818,00	Zakres rzeczowy: <ul style="list-style-type: none"> • adaptacja pomieszczeń na parterze budynku gimnazjum w Mircu na Klub Seniora o powierzchni 205 mkw. • utworzenie pomieszczeń: ogólnodostępnego, klubowego, kuchennego, rehabilitacyjnego, łazienek 	GOPS
35.	Zakup pompy szlamowej OT 30X wraz z węzami dla OSP Tychów Stary	KSRG	6 440,00	4 790,00	Zakres rzeczowy: <ul style="list-style-type: none"> - zakup pompy szlamowej i węży strażackich dla OSP Tychów Stary 	Gmina Mirzec
36.	Zakup pompy szlamowej OT 30X wraz z węzami dla OSP Tychów Nowy	MSWiA	6 400,00	3 997,00	Zakres rzeczowy: <ul style="list-style-type: none"> - zakup pompy szlamowej i węży strażackich dla OSP Tychów Nowy 	Gmina Mirzec

Lokalny Program Rewitalizacji dla Gminy Mirzec na lata 2016-2023

37.	Zakup sprzętu dla OSP Tychów Nowy	MSWIA	1 830,00	1 757,00	Zakres rzeczowy: - zakup sprzętu dla OSP Tychów Nowy	Gmina Mirzec
38.	Zakup umundurowania dla OSP Tychów Nowy	MSWIA	1 140,00	766,50	Zakres rzeczowy: - zakup umundurowania dla OSP Tychów Nowy	Gmina Mirzec
39.	„Cyfrowy senior”	Centrum Projektów Polska Cyfrowa	Gmina Mirzec nie poniesie żadnych kosztów z tytułu realizacji programu	Beneficjent programu ZHP Chorągiew Kielecka otrzymał ponad 4 000 000,00 na program w 66 gminach	Zakres rzeczowy: <ul style="list-style-type: none"> • - rozwój kompetencji cyfrowych u 24 osób w wieku 65+, • utworzenie punktu wyposażonego w komputer ze stałym łączem z Internetem 	GOPS i ZHP Chorągiew Kielecka

Źródło: Urząd Gminy w Mircu

Poniżej prezentujemy projekty edukacyjne Szkoły Podstawowej i Gimnazjum w Mircu od 2007r.

Tabela 51 Wykaz projektów edukacyjnych zrealizowane w Zespole Szkół w Mircu od 2007r.

L.p.	Okres realizacji	Nazwa projektu	Fundusz	Wartość projektu	Kwota dofinansowania	Wkład własny	Osiągnięte rezultaty
Gimnazjum z Oddziałami Integracyjnymi im. J. J. Prendowskich w Mircu							
1.	2008/2009	„Moja wiedza moją szansą”	Europejski Fundusz Społeczny	270 tys.	270 tys.	Niepieniężny, udostępnienie sal i pomocy	- wyrównanie szans edukacyjnych 105 uczniów gimnazjum, poprzez kształcenie kompetencji kluczowych
2.	2009	Świątokrzyski program wspierania rozwoju edukacji na obszarach wiejskich – „Zestaw	Europejski Fundusz Społeczny	18 tys.	18 tys.	-	- wzrost efektywności i jakości kształcenia poprzez korzystanie z nowoczesnych urządzeń multimedialnych

Lokalny Program Rewitalizacji dla Gminy Mirzec na lata 2016-2023

		interaktywny”					
3.	2009	Świętokrzyski program wspierania rozwoju edukacji na obszarach wiejskich – „Mobilna pracownia komputerowa”	Europejski Fundusz Społeczny	15 tys.	15 tys.	-	-wzrost efektywności i jakości kształcenia poprzez korzystanie z nowoczesnych urządzeń multimedialnych
4.	2008	„Rozwój Szkolnego Klubu Szachowego „Hetman”	Program Integracji Społecznej	8 tys.	-	Opieka nauczycieli i prowadzenie zajęć	- powołanie do istnienia klubu szachowego, zainicjowanie działań rozwijających uzdolnienia szachowe,
5.	2009	„Warsztaty w Szkole Wrażliwości”	Program Integracji Społecznej	8 tys.	8 tys.	Opieka nauczycieli i prowadzenie zajęć	- zintegrowanie 18 uczniów klasy integracyjnej, wyrobienie postawy szacunku i zrozumienia,
6.	2009	„Moje emocje tworzą dzieła sztuki”	Program Integracji Społecznej	8 tys.	8 tys.	Opieka nauczycieli i prowadzenie zajęć	- zintegrowanie 20 uczniów klasy integracyjnej, wyrobienie postawy szacunku i zrozumienia poprzez wspólne działanie,
7.	2009/ 2010	„Rozwijam skrzydła zainteresowań”	Europejski Fundusz Społeczny	309 tys.	309 tys.	Niepieniężny, udostępnienie sal i pomocy	- rozwinięcie u 102 uczniów gimnazjum predyspozycji i zainteresowań uczniowskich z zakresu kompetencji kluczowych i zawodoznaczących,
8.	2010	„Polubić siatkówkę”	Program Integracji Społecznej	5 tys.	5 tys.	Udostępnienie pomieszczeń do prowadzenia zajęć	- rozwinięcie zainteresowań sportowych uczniów
9.	2011	Rozwój piłki siatkowej i piłki nożnej”	Program Integracji Społecznej	7 tys.	7 tys.	Udostępnienie pomieszczeń do prowadzenia zajęć	- rozwinięcie zainteresowań sportowych uczniów
10.	2012	„Życie z pasją to sukces”	Równać szansę	8 tys.	8 tys.	Opieka nauczycieli i prowadzenie zajęć	- poznanie dorosłych mieszkańców naszego regionu, którzy osiągnęli sukces w różnych dziedzinach życia,

Lokalny Program Rewitalizacji dla Gminy Mirzec na lata 2016-2023

11.	2012/ 2013	„Sukces jest w każdym z nas”	Europejski Fundusz Społeczny	250 tys.	250 tys.	Niepieniężny, udostępnienie sal i pomocy	- rozwinięcie u 110 uczniów gimnazjum predyspozycji i zainteresowań uczniowskich z zakresu kompetencji kluczowych i zawodoznawczych,
12.	2014	„Z Gimnazjalnym Patrolem wśród ludzi”	Fundusz Inicjatyw Obywatelskich	5 tys.	5 tys.	Niepieniężny, udostępnienie sal i pomocy	- rozwinięcie zainteresowań dziennikarskich i umiejętności współpracy w grupie międzypokoleniowej - 15 osób,
13.	2014	„TAK dla integracji”	Fundusz Inicjatyw Obywatelskich	5 tys.	5 tys.	Niepieniężny, udostępnienie sal i pomocy	- zintegrowanie 19 uczniów klasy integracyjnej, wyrobienie postawy szacunku i zrozumienia,
14.	2014	Postaw na EKO”	Fundusz Inicjatyw Obywatelskich	5 tys.	5 tys.	Niepieniężny, udostępnienie sal i pomocy	- wyrobienie nawyków proekologicznych u 20 osób, zainicjowanie działań mających na celu wykorzystanie surowców wtórnych
15.	2014	„Aktywnie poznaję świat”	Fundusz Inicjatyw Obywatelskich	5 tys.	5 tys.	Niepieniężny, udostępnienie sal, prowadzenie zajęć	- zwiększenie samodzielności 12 uczniów z orzeczeniami o niepełnosprawności,
16.	2016	„Interdyscyplinarnie, czyli przełamywanie barier”	Fundusz Inicjatyw Obywatelskich	5 tys.	5 tys.	Niepieniężny, udostępnienie sal i pomocy	- wyrobienie nawyku łączenia interdyscyplinarnego poglądu na świat jako sposobu uczenia się – 20 uczestników,
17.	2016	„Łączy nas przyjaźń bez barier”	Fundusz Inicjatyw Obywatelskich	5 tys.	5 tys.	Opieka nauczycieli i prowadzenie zajęć	- zintegrowanie 20 uczniów klasy integracyjnej, wyrobienie postawy szacunku i zrozumienia,
18.	2016	„Ze sztuką w przyszłość”	Fundusz Inicjatyw Obywatelskich	5 tys.	5 tys.	Opieka nauczycieli i prowadzenie zajęć	- ugruntowanie potrzeby rozwijania zainteresowań artystycznych jako sposobu na świadome dokonywanie wyborów ścieżki edukacyjno-zawodowej
19.	2016	„Rozwój czytelnictwa wśród społeczności Gimnazjum z Ol w Mircu”	Rządowy Program Rozwoju Czytelnictwa	15 tys.	12 tys.	3 tys.	- zainicjowanie nieszablonowych działań, rozwijających u całej społeczności gimnazjum zainteresowania czytelnicze,
20.	2016	„W trosce o człowieka i	Narodowy Fundusz Ochrony	19 800,00 zł	19 800,00 zł	Współpraca rodziców,	- zwiększenie u uczniów, nauczycieli, rodziców świadomości potrzeby i efektywności oszczędzania

Lokalny Program Rewitalizacji dla Gminy Mirzec na lata 2016-2023

		środowisko"	środowiska i Gospodarki Wodnej			nauczycieli, uczniów	energii, wymiana 235 świetlówek szkolnych na ledowe,
Szkoła Podstawowa im. K. J. Spytków w Mircu							
Lp.	Okres realizacji	Nazwa projektu	Fundusz	Wartość projektu	Kwota dof.	Wkład własny	Osiągnięte rezultaty
1.	2008	Dyskusyjny klub filmowo-teatralny „Apłauz”	Program Integracji Społecznej	4 180,00 zł	4 180,00 zł	0,00 zł	Podnoszenie oferty kulturalnej i jakości kształcenia
2.	2007	Program Operacyjny Kapitał Ludzki - Pracownie komputerowe dla szkół	Europejski Fundusz Społeczny	41797,44 zł	41797,44 zł	0,00 zł	Wzrost efektywności i jakości kształcenia poprzez korzystanie z nowoczesnych technologii komputerowych
3.	2008	Rządowy program Aktywizacja jednostek samorządu terytorialnego i organizacji pozarządowych- Wyrównywanie szans edukacyjno-społecznych dzieci		17 432,00 zł	17 432,00 zł	0,00 zł	Wyrównywanie szans edukacyjnych, kulturowych i społecznych uczniów niepełnosprawnych Wzrost efektywności i jakości kształcenia
4.	2009	Świętokrzyski program wspierania rozwoju edukacji na obszarach wiejskich pomoc rzeczowa		15 790,00 zł	13 440,00 zł	2350,00 zł	Wzrost efektywności i jakości kształcenia poprzez korzystanie z nowoczesnych urządzeń multimedialnych
5.	2009-2011	Program Operacyjny Kapitał Ludzki - Pierwsze uczniowskie doświadczenia droga do wiedzy	Europejski Fundusz Społeczny		8 000,00 zł		Wyrównywanie szans edukacyjnych uczniów z terenów wiejskich
6.		Indywidualizacja nauczania w klasach					Sprawne diagnozowanie potrzeb rozwojowych uczniów, rozpoznawanie indywidualnych

Lokalny Program Rewitalizacji dla Gminy Mirzec na lata 2016-2023

		I-III w Gminie Mirzec (Kapitał Ludzki)					możliwości psychofizycznych dzieci, efektywne korygowanie braków i dysfunkcji, likwidowanie trudności w zdobywaniu wiedzy, zmniejszenie dysproporcji między ofertą edukacyjną wsi i miasta
7.	2008	Projekt edukacyjny – Ratujemy i uczymy ratować	Fundacja WOŚP	Fantomy na kwotę ok. 5000,00 zł	-	-	Nabycie umiejętności zakresie udzielania pierwszej pomocy przedlekarskiej (uczniowie i nauczyciele)
8.	2012	Wiedza bezkresny ocean możliwości	Europejski Fundusz Społeczny	112 132,00 zł	112 132,00 zł	0,00 zł	Wzrost liczby uczniów korzystających z zajęć pozalekcyjnych rozwijających zdolności, Wyrównywanie szans edukacyjnych, Wzrost kompetencji kluczowych niezbędnych w procesie kształcenia
9.	2015	Rządowy program Książki naszych marzeń		1 625,00 zł	1 300,00 zł	325,00 zł	Wzrost czytelnictwa, wzrost zainteresowania zasobami biblioteki szkolnej
Obydwie placówki – Zespół Szkół w Mircu							
1.	2014	Projekt edukacyjny MULTI SPORT	Fundacja Rozwoju Kultury Fizycznej Ministerstwa Sportu i Turystyki w Warszawie	12 174,14 zł	12 174,14 zł	2000,00 zł	- rozwinięcie zainteresowań i predyspozycji sportowych
2.	2015	„Szkoła Mediacji”	Rządowy Program Bezpieczna Plus	6 100, 00 zł	4 880,00zł	1220,00 zł	- powołanie do istnienia Szkolnego Klubu Mediacji, rozwinięcie u 45 uczniów umiejętności mediacyjnych,
3.	2015	„Razem można więcej i lepiej”	Fundusz Inicjatyw Obywatelskich	5 tys.	5 tys.	Niepieniężny, udostępnienie sal i pomocy	- zainicjowanie wspólnych działań uczniów szkoły podstawowej i gimnazjum poprzez realizację wspólnych pasji- 54 uczestników,
4.	2016	Projekt edukacyjny JUNIOR SPORT	Fundacja Rozwoju Kultury Fizycznej Ministerstwa Sportu i Turystyki w Warszawie	10 000,00	10 000,00 zł	Niepieniężny, udostępnienie sal i pomocy	- rozwinięcie zainteresowań i predyspozycji sportowych

Źródło: Szkoła Podstawowa w Mircu

5 Komplementarność źródeł finansowania

Projekty rewitalizacyjne, będą realizowane z różnych źródeł (EFRR, EFS i Funduszu Spójności z wykluczeniem ryzyka podwójnego dofinansowania) jak również środków własnych gminy, środków prywatnych. Źródła finansowania opisano szerzej w pkt. 9 Indyktywne ramy finansowe.

Jak pokazują powyższe wyliczenia – montaż finansowany w ramach Programu Rewitalizacji jest różnorodny:

- 63% dotacje z UE,
- 21% stanowi wkład Gminy Mirzec,
- 9% środki prywatne i granty od różnych organizacji pozarządowych,
- 5% innych JST np. Starostwa Powiatowego,
- 2% środki krajowe.

Lokalny Program Rewitalizacji dla Gminy Mirzec na lata 2016-2023

11 Indykatywne ramy finansowe w odniesieniu do przedsięwzięć, wraz z indykatywnymi wielkościami środków finansowych z różnych źródeł (także spoza funduszy polityki spójności na lata 2014-2020 - publiczne i prywatne środki krajowe w celu realizacji zasady dodatkowości środków UE

Lista projektów podstawowych

Numer i nazwa projektu	Wartość projektów	Źródła finansowania					Uwagi/ komentarze
		Gmina Mirzec	inne JST	Dofinansowanie		Środki prywatne, w tym granty NGO	
				UE	Środki krajowe		
Podsumowanie	21 018 069 zł	5 699 190 zł	190 000 zł	12 789 049 zł	959 831 zł	1 380 000 zł	
%	100%	27%	1%	61%	5%	7%	
Projekty ze sfery społecznej							
Zajęcia wyrównawcze i rozwijające realizowane w placówkach oświatowych na podobszarach rewitalizacji	1 000 000 zł	150 000 zł	0 zł	850 000 zł	0 zł	0 zł	Zakłada się 85% dofinansowania w ramach RPO WŚ 2014-2020 Poddziałanie 8.3.2 Wsparcie kształcenia podstawowego w zakresie kompetencji kluczowych
Rozwój edukacji przedszkolnej i żłobkowej	1 000 000 zł	150 000 zł	0 zł	850 000 zł	0 zł	0 zł	Zakłada się 85% dofinansowania w ramach RPO WŚ 2014-2020 Poddziałanie 8.1.2 Zwiększenie dostępu do opieki nad dziećmi do lat 3 - ZIT (dla obszaru funkcjonalnego Zintegrowanych Inwestycji Terytorialnych) (projekty konkursowe) oraz Poddziałanie 8.3.1 Upowszechnianie i wzrost jakości edukacji przedszkolnej (projekty konkursowe)
Organizacja szeregu imprez kulturalno-promocyjnych mających na celu ożywienie podobszarów rewitalizacji	1 000 000 zł	240 000 zł	60 000 zł	100 000 zł	30 000 zł	570 000 zł	Zakłada się finansowanie przedsięwzięć z różnych źródeł m.in. dofinansowania LGD Razem na Piaskowcu, także granty organizacji pozarządowych
Dzienny Środowiskowy Dom Pobytu dla osób starszych i niepełnosprawnych	500 000 zł	50 000 zł	50 000 zł	0 zł	280 000 zł	120 000 zł	Zakłada się dofinansowanie inwestycji w ramach Programu Senior Wigor; funkcjonowanie finansowane m.in. ze środków MRPIPS, budżetu gminy Mirzec i powiatu starachowickiego oraz z grantów dla organizacji pozarządowych

Lokalny Program Rewitalizacji dla Gminy Mirzec na lata 2016-2023

Rozwój świetlic środowiskowej	730 000 zł	80 000 zł	80 000 zł	400 000 zł	80 000 zł	90 000 zł	Zakłada się częściowe dofinansowania w ramach RPO WŚ 2014-2020 Poddziałanie 9.2.1 Rozwój wysokiej jakości usług społecznych oraz Poddziałania 8.5.3 Edukacja formalna i pozaformalna osób dorosłych, częściowo za realizowane z budżetu gminy Mirzec, Gminy, Komisji Rozwiązywania Problemów Alkoholowych, powiatu starachowickiego, środków krajowych, Fundacji Wspomagania Wsi, Polsko-Amerykańskiej Fundacji Wolności
Razem sfera społeczna	4 230 000 zł	670 000 zł	190 000 zł	2 200 000 zł	390 000 zł	780 000 zł	
Projekty ze sfery gospodarczej							
Numer i nazwa projektu	Wartość projektów	Gmina Mirzec	Inne JST	UE	Środki krajowe	Środki prywatne, w tym granty NGO	Uwagi/ komentarze
Powstawanie nowych firm i wspieranie już istniejących	1 000 000 zł	-	-	400 000 zł	-	600 000 zł	Inwestycje prywatne mieszkańców sołectwa w oparciu m.in. o dotacje ARIMR, LGD Razem na Piaskowcu oraz w ramach RPO WŚ 2014-2020 Poddziałanie 9.3.1 Wsparcie sektora ekonomii społecznej, działanie 2.5 Wsparcie inwestycyjne sektora MŚP
Razem sfera gospodarcza	1 000 000 zł	0 zł	0 zł	400 000 zł	0 zł	600 000 zł	
Projekty ze sfery środowiskowej							
Numer i nazwa projektu	Wartość projektów	Gmina Mirzec	Inne JST	UE	Środki krajowe	Środki prywatne, w tym granty NGO	Uwagi/ komentarze
Wdrażanie Programu usuwania azbestu z podobszarów rewitalizacji	120 000 zł	18 000 zł	0 zł	0 zł	102 000 zł	0 zł	Zakłada się częściowy wkład Gminy Mirzec, częściowo dofinansowanie z Wojewódzkiego Funduszu Ochrony Środowiska i Gospodarki Wodnej w Kielcach (85%)
Razem sfera środowiskowa	120 000 zł	18 000 zł	0 zł	0 zł	102 000 zł	0 zł	
Projekty ze sfery funkcjonalno-przestrzennej							

Lokalny Program Rewitalizacji dla Gminy Mirzec na lata 2016-2023

Numer i nazwa projektu	Wartość projektów	Gmina Mirzec	Inne JST	UE	Środki krajowe	Środki prywatne, w tym granty NGO	Uwagi/ komentarze
Zintegrowana rewitalizacja centrum Mirca poprzez kompleksową odnowę kryzysowych terenów i obiektów w obszar rozwojowy tworząc strefy: turystyki, relaksu i aktywności (II etap rewitalizacji)	6 667 517 zł	1 333 503 zł	0 zł	5 000 638 zł	333 376 zł	0 zł	Zakłada się dofinansowanie części inwestycji z PROW 2014-2020 (63,63% dofinansowania), część w ramach RPO WŚ 2014-2020 działania 6.5 Rewitalizacja obszarów miejskich i wiejskich (85% dofinansowania), dofinansowanie Lokalnej Grupy Działania Razem na Piaskowcu oraz Ministerstwa Sportu i Turystyki
Rozwój ciała i umysłu – modernizacja i rozbudowa szkolnej infrastruktury sportowej wraz z wyposażeniem w sprzęt i materiały dydaktyczne	2 522 282 zł	1 636 282 zł	0 zł	886 000 zł	0 zł	0 zł	Zakłada się dofinansowanie 85% w ramach RPO WŚ 2014-2020, działanie 6.5 Rewitalizacja obszarów miejskich i wiejskich i/lub Podstawowe usługi i odnowa wsi na obszarach wiejskich (63,63%)
Mirzec kulturą stoi- dbałość o działalność twórczą związaną ze zwiększeniem zasobów kulturowych poprzez zagospodarowanie i wyposażenie obiektów kultury wiejskiej z terenu gminy Mirzec	1 124 054 zł	624 054 zł	0 zł	500 000 zł	0 zł	0 zł	Zakłada się montaż finansowy dla przedsięwzięcia: częściowo z budżetu Gminy Mirzec, częściowo z budżetu Powiatu Starachowickiego, częściowo w ramach RPO WŚ 2014-2020 z Działanie 3.1 Wytwarzanie i dystrybucja energii pochodzącej ze źródeł odnawialnych
Modernizacja oświetlenia drogowego na podobszarach rewitalizacji	500 000 zł	75 000 zł	0 zł	425 000 zł	0 zł	0 zł	Zakłada się dofinansowanie 63,63% w ramach PROW 2014-2020 Podstawowe usługi i odnowa wsi na obszarach wiejskich (max. 2 mln zł), pozostała część inwestycji finansowana ze środków własnych Gminy Mirzec
Rozwój infrastruktury edukacyjnej na terenie Gminy Mirzec	720 000 zł	144 000 zł	0 zł	504 000 zł	72 000 zł	0 zł	Zakłada się dofinansowanie 80% w ramach RPO WŚ 2014-2020, działanie 7.4 Rozwój infrastruktury edukacyjnej i szkoleniowej (70% z środków EFRR, 10 BP)

Lokalny Program Rewitalizacji dla Gminy Mirzec na lata 2016-2023

Razem sfera funkcjonalno-przestrzenna	11 533 853 zł	3 812 839 zł	0 zł	7 315 638 zł	405 376 zł	0 zł	
Projekty ze sfery technicznej							
Numer i nazwa projektu	Wartość projektów	Gmina Mirzec	inne JST	UE	Środki krajowe	Środki prywatne, w tym granty NGO	Uwagi/ komentarze
Rewitalizacja Ośrodka Zdrowia w Mircu poprzez naprawę i usprawnienie dostępu do podstawowej opieki zdrowotnej	1 509 668 zł	804 668 zł	0 zł	705 000 zł	0 zł	0 zł	Zakłada się częściowe dofinansowanie w ramach RPO WŚ 2014-2020, działanie 7.4 Rozwój infrastruktury edukacyjnej i szkoleniowej, częściowo działanie 6.5 Rewitalizacja obszarów miejskich i wiejskich, częściowo w ramach działania 7.3 Infrastruktura zdrowotna i społeczna
EWE i OZE na budynkach użyteczności publicznej	2 000 000 zł	300 000 zł	0 zł	1 700 000 zł	0 zł	0 zł	Zakłada się 85% dofinansowania w ramach RPO WŚ 2014-2020, działanie 3.3 Poprawa efektywności energetycznej z wykorzystaniem odnawialnych źródeł energii w sektorze publicznym i mieszkaniowym
Termomodernizacja budynków OSP Jagodne i OSP Osiny	624 548,26 zł	93 682,24 zł		468 411,20 zł	62 454,83 zł	624 548,26 zł	Zakłada się 85% dofinansowania w ramach RPO WŚ 2014-2020, działanie 3.3 Poprawa efektywności energetycznej z wykorzystaniem odnawialnych źródeł energii w sektorze publicznym i mieszkaniowym
Razem sfera techniczna	4 134 216,44 zł	1 198 350,42 zł	0,00 zł	2 873 411,20 zł	62 454,83 zł	4 134 216,44 zł	

Lista projektów uzupełniających

Lista projektów uzupełniających							
Numer i nazwa projektu	Wartość projektów	Źródła finansowania					Uwagi/ komentarze
		Gmina Mirzec	inne JST	Dofinansowanie		Środki prywatne, w tym granty NGO	
				UE	Środki krajowe		
Podsumowanie	9 218 600 zł	499 650 zł	470 000 zł	6 338 950 zł	505 000 zł	1 405 000 zł	

Lokalny Program Rewitalizacji dla Gminy Mirzec na lata 2016-2023

%	100%	5%	5%	69%	5%	15%	
Projekty uzupełniające ze sfery społecznej							
Wsparanie organizacji pozarządowych i grup nieformalnych na podobszarach rewitalizacji	160 000 zł	20 000 zł	20 000 zł	40 000 zł	40 000 zł	40 000 zł	Zakłada się częściowy wkład Gminy Mirzec, częściowo granty np. Polsko-Amerykańskiej Fundacji Wolności, Fundacji Batorego oraz RPO WŚ 2014-2020 Poddziałanie 8.4.2 Podnoszenie umiejętności lub kwalifikacji osób dorosłych w obszarze ICT i języków obcych poprzez realizację oddolnych inicjatyw edukacyjnych, Poddziałanie 8.5.3 Edukacja formalna i pozaformalna osób dorosłych
Aktywizacja osób bezrobotnych i poszukujących pracy	400 000 zł	50 000 zł	-	250 000 zł	100 000 zł	-	Zakłada się dofinansowanie w ramach RPO WŚ 2014-2020 Działanie 9.1 Aktywna integracja zwiększająca szanse na zatrudnienie, Poddziałanie 9.2.1 Rozwój wysokiej jakości usług społecznych, Poddziałania 8.5.3 Edukacja formalna i pozaformalna osób dorosłych, częściowo środki Powiatowego Urzędu Pracy w Kielcach, częściowo Gminy Mirzec
Zwiększenie dostępu do usług medycznych i profilaktyka zdrowotna	1 000 000 zł	50 000 zł	300 000 zł	400 000 zł	200 000 zł	50 000 zł	Zakłada się częściowo finansowanie zadań przewidzianych w tym projekcie rewitalizacyjnym w ramach RPO WŚ 2014-2020, poddziałanie 8.2.2 Wsparcie profilaktyki zdrowotnej w regionie i lub Poddziałanie 8.2.3 Wsparcie profilaktyki zdrowotnej – ZIT Narodowy Fundusz Zdrowia (Urząd Wojewódzki), środki samorządu Gminy Mirzec, Powiatu Starachowickiego, Samorządu Województwa Świętokrzyskiego oraz prywatne podmiotów leczniczych.
Rozwijanie zainteresowań dzieci i młodzieży z podobszarów rewitalizacji	320 000 zł	50 000 zł	50 000 zł	150 000 zł	30 000 zł	40 000 zł	Zakłada się dofinansowanie w ramach RPO WŚ 2014-2020 Poddziałanie 9.2.1 Rozwój wysokiej jakości usług społecznych, częściowo ze środków Gminnej Komisji Rozwiązywania Problemów Alkoholowych, częściowo z budżetu Gminy Mirzec, Powiatu Starachowickiego, granty z różnych stowarzyszeń i fundacji (np. Fundacja Wspomagania Wsi)
Razem sfera społeczna	1 880 000 zł	170 000 zł	370 000 zł	840 000 zł	370 000 zł	130 000 zł	
Projekty uzupełniające ze sfery gospodarczej							

Lokalny Program Rewitalizacji dla Gminy Mirzec na lata 2016-2023

Numer i nazwa projektu	Wartość projektów	Gmina Mirzec	Inne JST	UE	Środki krajowe	Środki prywatne, w tym granty NGO	Uwagi/ komentarze
Powstawanie i rozwój działalności gospodarczej związanych z turystyką	500 000 zł	-	-	200 000 zł	-	300 000 zł	Inwestycje prywatne mieszkańców sołectwa w oparciu m.in. o dotacje ARIMR, LGD Razem na Piaskowcu
Wsparcie inwestycyjne MŚP na podobszarach rewitalizacji	2 000 000 zł	-	-	2 000 000 zł	-	0 zł	Zakłada się częściowo finansowanie zadań przewidzianych w tym projekcie rewitalizacyjnym w ramach RPO WŚ 2014-2020, działanie 2.5 Wsparcie inwestycyjne sektora MŚP, dotacje ARIMR, LGD Razem na Piaskowcu
B+R w firmach działających na podobszarach rewitalizacji	400 000 zł	-	-	1 000 000 zł	-	-600 000 zł	Inwestycje prywatne firm - zakłada się częściowe dofinansowanie w ramach RPO WŚ 2014-2020 Działanie 1.2 Badania i rozwój w sektorze świętokrzyskiej przedsiębiorczości
Razem sfera gospodarcza	2 900 000 zł	0 zł	0 zł	3 200 000 zł	0 zł	-300 000 zł	
Projekty uzupełniające ze sfery środowiskowej							
Numer i nazwa projektu	Wartość projektów	Gmina Mirzec	Inne JST	UE	Środki krajowe	Środki prywatne, w tym granty NGO	Uwagi/ komentarze
Edukacja ekologiczna	40 000 zł	5 000 zł	-	-	35 000 zł	-	Zakłada się częściowy wkład Gminy Mirzec, częściowo dofinansowanie z Wojewódzkiego Funduszu Ochrony Środowiska i Gospodarki Wodnej w Kielcach
Razem sfera środowiskowa	40 000 zł	5 000 zł	0 zł	0 zł	35 000 zł	0 zł	
Projekty uzupełniające ze sfery funkcjonalno-przestrzennej							
Numer i nazwa projektu	Wartość projektów	Gmina Mirzec	Inne JST	UE	Środki krajowe	Środki prywatne, w tym granty NGO	Uwagi/ komentarze
Budowa szerokopasmowego internetu	1 000 000 zł	-	-	-	-	1 000 000 zł	Zakłada się sfinansowanie inwestycji przez podmioty prywatne - przedsiębiorstwa zainteresowane świadczeń usług szerokopasmowego internetu
Doposażenie jednostki OSP w Mircu poprzez zakup samochodu ratowniczo-gaśniczego wraz z wyposażeniem	898 600 zł	224 650 zł	-	673 950 zł	-	-	Zakłada się dofinansowanie w ramach RPO WŚ 2014-2020, działanie 4.1 Przeciwdziałanie skutkom klęsk żywiołowych oraz usuwanie ich skutków

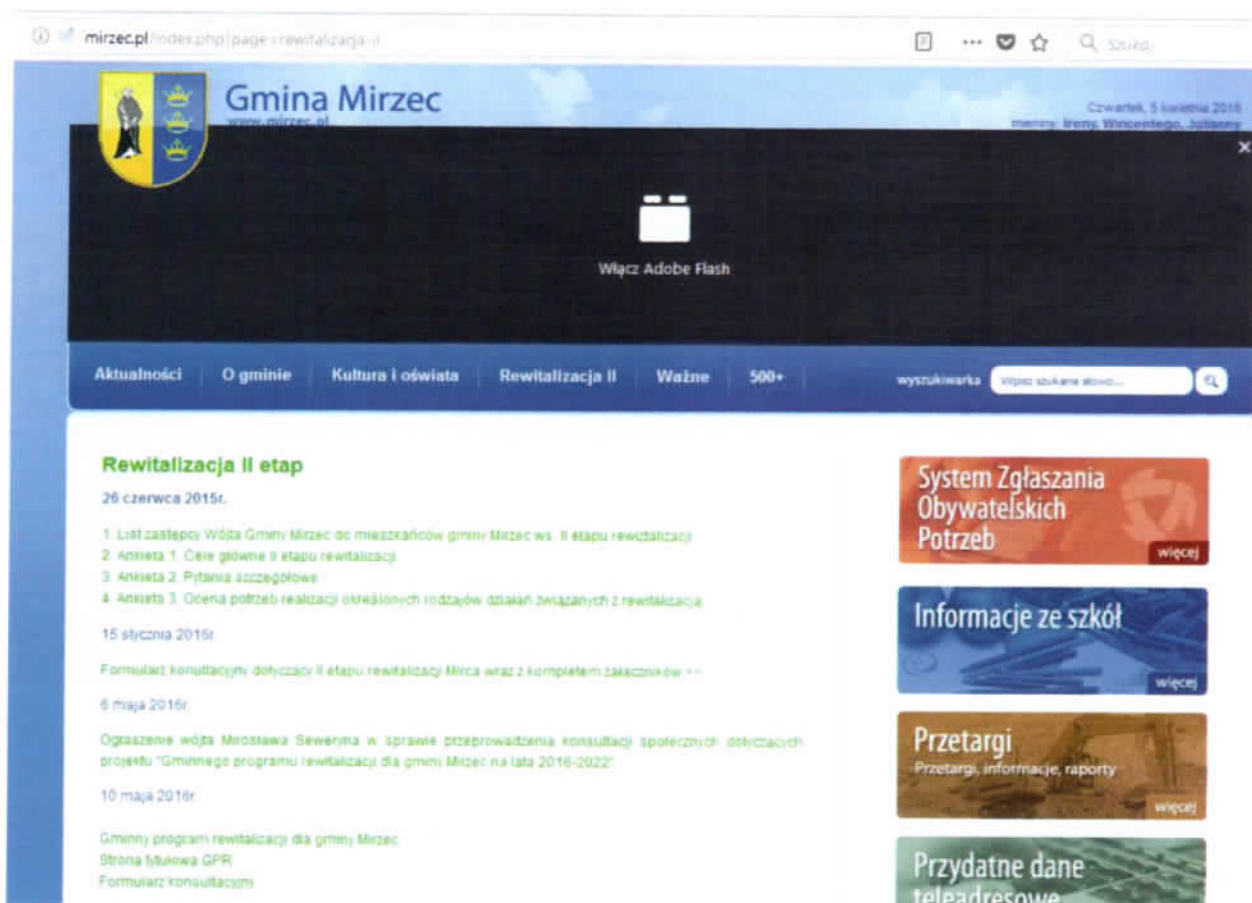
Lokalny Program Rewitalizacji dla Gminy Mirzec na lata 2016-2023

Razem sfera funkcjonalno-przestrzenna	1 898 600 zł	224 650 zł	0 zł	673 950 zł	0 zł	1 000 000 zł	
Projekty uzupełniające ze sfery technicznej							
Numer i nazwa projektu	Wartość projektów	Gmina Mirzec	inne JST	UE	Środki krajowe	Środki prywatne, w tym granty NGO	Uwagi/ komentarze
Ochrona i konserwacja zabytków na podobszarze rewitalizacji	1 000 000 zł	100 000 zł	100 000 zł	500 000 zł	100 000 zł	200 000 zł	Zakłada się szeroki montaż finansowy tego zadania (od wkładu samorządu lokalnego poprzez samorząd powiatowy, kończąc na wkładzie prywatnych właścicieli zabytkowych kamienic, częściowo Ministerstwo Kultury i Dziedzictwa Narodowego oraz UE w ramach RPO WŚ działanie 6.5 Rewitalizacja obszarów miejskich i wiejskich i/lub 4.4 Zachowanie dziedzictwa kulturowego i naturalnego)
EWE i OZE na budynkach (prywatnych) jednorodzinnych i wielorodzinnych	1 500 000 zł	-	-	1 125 000 zł	-	375 000 zł	Zakłada się częściowy wkład mieszkańców obszaru rewitalizacji, częściowo dofinansowanie z Wojewódzkiego Funduszu Ochrony Środowiska i Gospodarki Wodnej w Kielcach i/lub w ramach RPO WŚ 2014-2020 tzw. projekty parasolowe działanie 3.3 Poprawa efektywności energetycznej z wykorzystaniem odnawialnych źródeł energii w sektorze publicznym i mieszkaniowym i/lub Działanie 3.1 Wytwarzanie i dystrybucja energii pochodzącej ze źródeł odnawialnych
Razem sfera gospodarcza	2 500 000 zł	100 000 zł	100 000 zł	1 625 000 zł	100 000 zł	575 000 zł	

12 Mechanizmy włączenia mieszkańców, przedsiębiorców i innych podmiotów i grup aktywnych na terenie gminy w proces rewitalizacji

W ramach rewitalizacji stosowane są następujące mechanizmy włączenia mieszkańców, przedsiębiorców i innych podmiotów i grup aktywnych na terenie gminy w proces rewitalizacji:

- spotkania z mieszkańcami, przedsiębiorcami, organizacjami pozarządowymi,
- informacje na sesjach Rady Gminy,
- strona internetowa Gminy Mirzec – zakładka „Rewitalizacja II”.



a) Kluczowi interesariusze rewitalizacji

- mieszkańcy miejscowości Mirzec,
- przedsiębiorcy działający lub planujący działać na terenie miejscowości Mirzec,
- organizacje pozarządowe i grupy nieformalne działające lub planujące działać na terenie miejscowości Mirzec,
- Urząd Gminy w Mircu i jednostki organizacyjne Gminy Mirzec,
- Starostwo Powiatowe w Starachowicach i jednostki organizacyjne Powiatu Starachowickiego np. Powiatowy Zarząd Dróg,
- Samorząd Województwa Świętokrzyskiego i jego jednostki organizacyjne.

b) narzędzia partycypacji oraz sposób zaangażowania interesariuszy na każdym etapie realizacji Programu

Etap 1 – diagnozowanie

- opracowanie *Diagnozy czynników i zjawisk kryzysowych*

- w tym etapie mieszkańcy Gminy Mirzec zostali zaproszeni do wypełnienia ankiety dostępnej m.in. na stronie internetowej oraz w Urzędzie Gminy Mirzec

ANKIETA

Rewitalizacja centrum Mirca do 2020 (-II etap)

Główne Cele Rewitalizacji Centrum Mirca

W marcu 2015r. Gmina Mirzec przystąpiła do procesu II etapu rewitalizacji centrum Mirca (tereny gminne).

Proszę zaznaczyć jakie główne cele (zaznaczając „X” maksymalnie do 5) winny być realizowane w przypadku działań rewitalizacji centrum Mirca do 2020 roku?

Poprawa jakości usług społecznych i zdrowotnych (możliwość ich rozszerzenia) oferowanych w centrum Mirca	<input type="checkbox"/>	<input type="checkbox"/>
Stworzenie warunków do rozwoju ruchu turystycznego i atrakcyjnej oferty okołoturystycznej	<input type="checkbox"/>	<input type="checkbox"/>
Zwiększenie integracji mieszkańców i pobudzenie ich aktywności lokalnej	<input type="checkbox"/>	<input type="checkbox"/>
Poprawa jakości środowiska naturalnego (w tym z zakresu gospodarki niskoemisyjnej)	<input type="checkbox"/>	<input type="checkbox"/>
Tworzenie warunków do rozwoju usług i handlu	<input type="checkbox"/>	<input type="checkbox"/>
Funkcjonalność gminnych terenów/ obiektów (m.in. zakup sprzętu medycznego, wyposażenie strefy aktywności, poprawa ruchu kołowego i pieszego, wykonanie elementów małej architektury etc.)	<input checked="" type="checkbox"/>	<input type="checkbox"/>
Zagospodarowanie czasu wolnego m.in. w kierunku aktywnego trybu życia	<input type="checkbox"/>	<input type="checkbox"/>
Powstanie miejsc/a aktywnego wypoczynku	<input type="checkbox"/>	<input type="checkbox"/>
Poprawa estetyki przestrzeni publicznej	<input type="checkbox"/>	<input type="checkbox"/>

Etap 2 – programowanie

- opracowanie Lokalnego Programu Rewitalizacji dla Gminy Mirzec,

Etap 3 – wdrażanie

Narzędzia partycypacji, które będą stosowane na etapie wdrażania Programu:

- spotkania otwarte z mieszkańcami i interesariuszami obszarów rewitalizacji,
- prezentacja realizacji zadań rewitalizacyjnych na sesji Rady Gminy,
- ankiety, formularze uwag, itp.,
- spotkania Komitetu ds. rewitalizacji (realizacja zasady partnerstwa),

Etap 4 – monitorowanie

- przyjmowanie sprawozdań z realizacji Programu – Rada Gminy,
- publikacja na www sprawozdań z realizacji Programu,

- spotkania Zespołu zadaniowego ds. rewitalizacji oraz Komitetu Rewitalizacji – ocena jak wdrażane są poszczególne przedsięwzięcia rewitalizacyjne.

Komitet rewitalizacji

W dniu 25.10.2017r. Zarządzeniem Wójta Gminy Mirzec został powołany Komitet Rewitalizacji w skład, którego weszli przedstawiciele różnych sektorów: administracji, organizacji pozarządowych oraz przedsiębiorców.

Nabór członków Komitetu Rewitalizacji odbył się poprzez upublicznienie zaproszenia do udziału w pracach Komitetu na stronie internetowej Gminy Mirzec (poniżej potwierdzenie)

.....Mirzec, dnia 16 lutego 2017r. ¶

¶

Informacja ¶

WÓJTA GMINY MIRZEC ¶

¶

.....Stosownie do uchwały Nr XXXII/205/2017 Rady Gminy w Mircu z dnia 27 stycznia 2017r. w sprawie określenia zasad wyznaczenia składu i zasad działania Komitetu Rewitalizacji oraz regulaminu komitetu Rewitalizacji będącego załącznikiem do niniejszej uchwały ogłaszam nabór na kandydata na członka Komitetu Rewitalizacji. Komitet Rewitalizacji stanowi forum współpracy i dialogu interesariuszy z organami gminy Mirzec oraz pełni funkcje opiniodawczą i doradczą wójta gminy Mirzec w sprawach związanych z wdrażaniem gminnego Programu Rewitalizacji dla gminy Mirzec na lata 2016-2022 oraz oceną przebiegu procesu rewitalizacji w gminie Mirzec. Komitet będzie liczył 15 osób reprezentowany przez mieszkańców (do 6 osób), przedsiębiorców (do 2 osób), radnych (do 2 osób), przedstawicieli urzędu gminy i jednostek gminy (do 3 osób), oraz przedstawicieli organizacji pozarządowych (do 2 osób). ¶

Zainteresowana osoba wypełnia formularz zgłoszeniowy integralnie związany z regulaminem komitetu rewitalizacji. Kandydat na członka Komitetu winien wypełnić wszystkie kolumny formularza wstawiając datę i czytelny podpis kandydata. ¶

Nabór na kandydatów prowadzony będzie do dnia 31.03.2017r. ¶

Przedmiotowe formularze zgłoszeniowe dostępne są: ¶

---na stronie BIP gminy Mirzec <http://ugmirzec.sisco.info/>, w zakładce: „Rewitalizacja II” ¶

---na portalu Gminy Mirzec pod adresem <http://mirzec.pl> w zakładce: „Rewitalizacja II” ¶

---w sekretariacie Urzędu Gminy w Mircu, 27-220 Mirzec-Stary 9. ¶

Wypełnione formularze można dostarczyć: ¶

---drogą korespondencyjną na adres: 27-220 Mirzec, Urząd Gminy w Mircu, Mirzec-Stary 9. ¶

---bezpośrednio do sekretariatu Urzędu Gminy w Mircu (I piętro budynku). ¶

¶

Osobą merytoryczną do kontaktu w przedmiotowej sprawie jest Paweł Lewkowicz przewodniczący zespołu zadaniowego ds. rewitalizacji. tel. 41-2767194-mail: promocja.mirzec@vp.pl ¶

¶

Zarządzenie w przedmiotowej sprawie:

WOJTA GMINY
MIRZEC

WOJTA GMINY MIRZEC

z dnia 25 października 2017r.

w sprawie: *powołania Komitetu Rewitalizacji*

Na podstawie art. 30 ust.1 ustawy z dnia 8 marca 1990r. o samorządzie gminnym (tj. Dz. U. z 2017r. poz. 1875) w związku z art. 7 ust. 4 ustawy z dnia 9 października 2015r. o rewitalizacji (Dz. U. z 2017r. poz. 1023, z późn.zm.) oraz Uchwałą nr XXXII/205/2017 Rady Gminy w Mircu z dnia 27 stycznia 2017r. w sprawie określenia zasad wyznaczania składu oraz zasad działania Komitetu Rewitalizacji zarządzam ,co następuje:

§ 1.

Powołuję Komitet Rewitalizacji w następującym składzie:

- 1)Michał Rokita- przedstawiciel mieszkańców gminy Mirzec;
- 2)Renata Pocheć- przedstawiciel mieszkańców Gminy Mirzec;
- 3)Zofia Barszcz - przedstawiciel mieszkańców Gminy Mirzec;
- 4)Joanna Stepień - przedstawiciel mieszkańców Gminy Mirzec;
- 5)Lukasz Zająć - przedstawiciel mieszkańców Gminy Mirzec;
- 6)Daniel Mytnik - przedstawiciel mieszkańców Gminy Mirzec;
- 7)Radosław Koniarz - przedstawiciel Rady Gminy w Mircu;
- 8)Piotr Kruk - przedstawiciel Rady Gminy w Mircu;
- 9)Anna Kawalec- przedstawiciel lokalnych organizacji pozarządowych;
- 10)Ewelina Rafalik- przedstawiciel lokalnych organizacji pozarządowych;
- 11)Szymon Kosowski- przedstawiciel przedsiębiorców;
- 12)Jarosław Zaborski – przedstawiciel przedsiębiorców;
- 13)Ryszard Nowak- przedstawiciel Urzędu Gminy w Mircu;
- 14)Grażyna Potrzyszcz- przedstawiciel jednostek organizacyjnych gminy Mirzec;
- 15)Paweł Lewkowicz - przedstawiciel Urzędu Gminy w Mircu.

§ 2.

Zarządzenie wchodzi w życie z dniem podpisania.

§ 3.

Wykonanie zarządzenia powierzam Sekretarz Gminy.


WOJTA
Mirosław Seweryn

Zespół zadaniowy ds. rewitalizacji

Na potrzeby wdrażania Programu zostanie utworzony Zespół Zadaniowy ds. rewitalizacji powołany zarządzeniem Wójta Gminy Mirzec.

Rola Zespołu Zadaniowego ds. rewitalizacji

W skład zespołu wchodzić będą pracownicy UG różnych referatów, pracownicy GOPS w Mircu oraz przedstawiciele organizacji pozarządowych, przedsiębiorców i innych interesariuszy rewitalizacji. Do zadań Zespołu należeć będzie w szczególności:

1. Analizowanie i wytyczanie kierunków działań w ramach projektów ujętych w Programie;
2. Proponowanie możliwych do zastosowania rozwiązań w ramach przedmiotowych projektów;

3. Koordynowanie prac w ramach projektów pomiędzy komórkami organizacyjnymi Urzędu Gminy w Mircu, gminnymi jednostkami organizacyjnymi oraz innymi podmiotami zaangażowanymi w ich realizację;
4. Okresową ocenę postępu prac nad wdrożeniem inwestycji ujętych w programie oraz bieżące sygnalizowanie sytuacji problemowych Wójtowi,;
5. Weryfikacja zgodności Projektów z przyjętymi celami i utrzymaniem założonych ram: zakresu, kosztów i terminów;
6. Podejmowanie kluczowych decyzji w zakresie realizacji projektów;
7. Stała współpraca pomiędzy podmiotami realizującymi Program oraz jego interesariuszami;
8. Monitoring wdrażania zadań przewidzianych do realizacji w Programie;
9. Komunikacja społeczna (zapewnienie wyczerpującej i zrozumiałej informacji interesariuszom rewitalizacji na temat jej celów i problemów);
10. Przygotowanie sprawozdań z realizacji LPR-u.

W przypadku stwierdzenia konieczności dokonania korekt w Programie fakt ten będzie przekazywany Wójtowi Gminy Mirzec. Wprowadzane zmiany będą uzgadniane przez Zespół zadaniowy ds. Rewitalizacji, Wójta oraz interesariuszy Programu, a następnie przedkładane będą pod obrady Rady Gminy w celu dokonania zmian właściwą uchwałą.

W celu bieżącego monitoringu realizacji założeń LPR, Zespół Zadaniowy ds. Rewitalizacji prowadzić będzie ewidencję tych przedsięwzięć, które uzyskały akceptację zgodności z celami realizacji LPR oraz zadań inwestycyjnych własnych Gminy, które realizowane są na obszarach ujętych w LPR.

W przypadku zadań inwestycyjnych, realizowanych przy udziale środków zewnętrznych (EFRR, EFS, FS), ważnym instrumentem pozwalającym na monitoring realizacji całego Programu będą raporty i sprawozdania przedkładane dla instytucji zarządzających danym działaniem.

c) ukierunkowanie Programu na dojrzałe formy partycypacji

Rola Zespołu zadaniowego ds. rewitalizacji, czyli współdecydowanie i kontrola obywatelska

Zespół ten będzie stanowił forum współpracy i dialogu interesariuszy z organami gminy, a także będzie pełnił funkcje opiniodawczo-doradcze w sprawach związanych z opracowaniem i wdrażaniem Programu Rewitalizacji oraz oceną przebiegu procesu rewitalizacji. Szczegółowe zadania:

- opiniowanie sprawozdań z realizacji Programu po przygotowaniu ich przez pracowników Urzędu Gminy, a przed przyjęciem ich przez Radę Gminy,
- opiniowanie i rekomendowanie propozycji zmian w Programie,
- zachęcanie interesariuszy rewitalizacji do włączenia się do opracowywania i realizacji Programu,
- upowszechnianie informacji o Programie wśród interesariuszy rewitalizacji.

Zespół ten sprawował formalną kontrolę obywatelską nad realizacją Programu, zaś ostateczne decyzje co jego kształtu podejmuje Rada Gminy.

Otwarte spotkania konsultacyjne

w trakcie tworzenia Programu Rewitalizacji odbyły się spotkania z interesariuszami rewitalizacji w celu uzgodnienia planowanych przedsięwzięć rewitalizacyjnych.

Konsultacje społeczne/spotkania z mieszkańcami dot. rewitalizacji odbywały się:

1. 23.10.2015- spotkanie konsultacyjno-warsztatowe dot. budowy LPR
2. 13.12.2015- konsultacje społeczne w formie otwartego spotkania dyskusyjnego z mieszkańcami
- 3.26.01.2016- konsultacje społeczne połączone
4. 13.05.2016- prezentacja projektu GPR - dyskusja z mieszkańcami
5. 15.06.2016- spotkanie podsumowujące z mieszkańcami
- 6.28.12.2016-26.01.2017- konsultacje społeczne z mieszkańcami:
 - 1) spotkanie otwarte z interesariuszami rewitalizacji
 - 2) 20.01.2017 spotkanie w UG w Mircu z mieszkańcami

13 System realizacji (wdrażania) programu rewitalizacji

a) Osadzenia rewitalizacji w systemie zarządzania rozwojem gminy

Inicjatorem rewitalizacji na terenie gminy Mirzec był Wójt Gminy Mirzec. W 2016r. został opracowany i przyjęty Gminny Program Rewitalizacji Gminy Mirzec na lata 2016-2022.

Niniejszy Lokalny Program Rewitalizacji zostanie przyjęty w drodze uchwały Rady Gminy w Mircu. W tym samym trybie będzie odbywała się jego ewentualna aktualizacja, gdyż Program posiada formułę otwartą.

Do zadań samorządu lokalnego należeć będzie:

- przygotowanie i składanie wniosków o dofinansowanie planowanych inwestycji, dla których beneficjentem będzie Gmina Mirzec,
- realizację działań przewidzianych w *Programie* w zakresie przygotowania:
 - ✓ dokumentacji projektowej i przetargowej,
 - ✓ analiz, kosztorysów, studiów wykonalności, raportów oddziaływania na środowisko,
 - ✓ dokumentacji bieżącej,
 - ✓ nadzór nad wykonawcą pod kątem terminowości i jakości wykonywania zleconych inwestycji,
 - ✓ sprawozdań, raportów, itp.,
- monitorowanie przebiegu oraz ocenę efektywności i skuteczności realizacji *Programu*,
- promocja programu, informowanie o współfinansowaniu projektów ze środków zewnętrznych.

Przedmiotowy Program Rewitalizacji wskazuje osadzenie rewitalizacji w systemie zarządzania rozwojem gminy bowiem wskazuje m.in. Koordynatora działań rewitalizacyjnych. Projekty zgłoszone do Programu Rewitalizacji będą realizowane i wdrażane w określonej hierarchii zadań, zależnie od postanowień Rady Gminy, uregulowań budżetowych z zachowaniem płynności finansowej gminy oraz terminami określonymi przez instytucje zarządzające i wdrażające programami dotacyjnymi. Każdy projekt umieszczony w Programie będzie realizowany w oparciu o harmonogram zadaniowo-czasowy. Jednostką bezpośrednio odpowiadającą za wdrażanie Programu Rewitalizacji będzie Wójt Gminy. W celu opracowania i wdrożenia Programu Wójt w drodze zarządzenia powoła zespół zadaniowy do spraw rewitalizacji (złożony z pracowników Urzędu Gminy oraz interesariuszy rewitalizacji).

b) Koordinator działań rewitalizacyjnych

Koordinatorem LPR-u jest Wójt Gminy Mirzec, który swoje zadania będzie wykonywał przy pomocy m.in. Urzędu Gminy oraz jednostek organizacyjnych. Do zadań koordynatora należy:

- przygotowanie i składanie wniosków o dofinansowanie planowanych inwestycji, dla których beneficjentem będzie Gmina Mirzec,
- realizację działań przewidzianych w programie w zakresie przygotowania:
 - ✓ dokumentacji projektowej i przetargowej,
 - ✓ analiz, kosztorysów, studiów wykonalności, raportów oddziaływania na środowisko,
 - ✓ dokumentacji bieżącej,
 - ✓ nadzór nad wykonawcą pod kątem terminowości i jakości wykonywania zleconych inwestycji,
 - ✓ sprawozdań, raportów, itp.,
- monitorowanie przebiegu oraz ocena efektywności i skuteczności realizacji programu,
- promocja programu, informowanie o współfinansowaniu projektów ze środków zewnętrznych.

W celu pomocy w realizacji zadań Koordynatora LPR-u Wójt Gminy powołał w dniu 04.04.2018r. Zespół ds. rewitalizacji złożony z pracowników Urzędu Gminy.

**WÓJT GMINY
MIRZEC**

**ZARZĄDZENIE NR 0050.27.2018
WÓJTA GMINY MIRZEC
z dnia 4 kwietnia 2018r.**

w sprawie powołania Zespołu ds. rewitalizacji

Na podstawie art. 30 ust. 1 ustawy z dnia 8 marca 1990 r. o samorządzie gminnym (Dz. U. z 2017 r. poz. 1875, z późn. zm.), zarządzam, co następuje:

§ 1.

Powołuję Zespół ds. rewitalizacji, zwany dalej „Zespołem ds. rewitalizacji” w następującym składzie:

- 1) Anna Piątek- Przewodniczący Zespołu ds. rewitalizacji;
- 2) Wanda Węgrzyn- Członek Zespołu;
- 3) Ryszard Nowak- Członek Zespołu.;
- 4) Grażyna Potrzyszcz- Członek Zespołu;
- 5) Łukasz Zaręba-Członek Zespołu.

§ 2.

1. Do zadań Zespołu ds. rewitalizacji należy w szczególności:

- 1) aktywny udział w opracowaniu „Lokalnego Programu Rewitalizacji dla Gminy Mirzec na lata 2016-2023” zwanego dalej: „Programem Rewitalizacji”;
- 2) opiniowanie i zgłaszanie uwag do projektu „Programu Rewitalizacji”;
- 3) przedkładanie Radzie Gminy propozycji zmian w treści „Programu Rewitalizacji”;
- 4) opiniowanie wniosków przedkładanych przez interesariuszy projektów rewitalizacyjnych dotyczących zadań realizowanych w ramach obszaru rewitalizowanego;
- 5) monitoring wdrażania „Programu Rewitalizacji”;
- 6) promocja „Programu Rewitalizacji”;
- 7) ewaluacja „Programu Rewitalizacji”.

2. Z zebrania Zespołu ds. rewitalizacji sporządzane są protokoły.

§ 3.

Wykonanie zarządzenia powierza się Przewodniczącemu Zespołu ds. rewitalizacji.

§ 4.

Zarządzenie wchodzi w życie z dniem podpisania.

WÓJT
Miroslaw Sewczyn

c) Sposób realizacji zasady partnerstwa, czyli o współpracy pomiędzy sektorem publicznym, społecznym i gospodarczym

Wdrażanie projektów rewitalizacyjnych na zdegradowanych obszarach Gminy Mirzec będzie realizowane na zasadzie współpracy pomiędzy sektorem społecznym, gospodarczym i publicznym.

Współpraca międzysektorowa w realizacji projektów rewitalizacyjnych odbywać się będzie w oparciu o następujące zasady:

- partnerstwa - co oznacza, że instytucje, uczestniczą w rozwiązywaniu problemów na zdegradowanych terenach, współdziałają z gminą przy wykonywaniu zadań,
- efektywności - polega na wspólnym dążeniu gminy i instytucji biorących udział we wdrażaniu projektów rewitalizacyjnych do osiągnięcia możliwie najlepszych efektów,
- suwerenności stron - co oznacza, że samorząd lokalny i instytucje realizujące/współrealizujące działania/projekty zachowują autonomię i niezależność względem siebie i są w stosunku do siebie równorzędnymi partnerami,
- jawności - zgodnie, z którą Gmina Mirzec udostępni organizacjom sektora pozarządowego i innym podmiotom wszelkich niezbędnych informacji o celach i priorytetach realizowanych zadań oraz środkach dostępnych na ich realizację.

Partnerstwo trzech sektorów: publicznego, społecznego i gospodarczego, oprócz wspólnego celu, jakim jest wyprowadzenie zdegradowanych obszarów z sytuacji kryzysowej, ma określone podstawowe zasady stanowiące fundament wspólnych działań:

- respektowanie własnych potrzeb, możliwości i dążenie do osiągnięcia kompromisu,
- przejrzystość podejmowanych działań,
- otwarty dialog z mieszkańcami gminy.

Współpraca pomiędzy partnerami Programu Rewitalizacji ma na celu:

- wykorzystanie potencjału organizacji oraz społeczności lokalnej poprzez skoordynowanie działań w ramach kilku wspólnych i spójnych projektów akceptowanych i wspieranych przez wszystkich uczestników,
- optymalne wykorzystanie kompetencji i zasobów będących w dyspozycji gminy, organizacji pozarządowych oraz przedsiębiorców,
- wsparcie innowacyjności proponowanych rozwiązań, wyrażającą się zastosowaniem nowych podejść do rozwiązywania problemów.

W ramach wdrażania LPR zostanie powołany Zespół zadaniowy ds. rewitalizacji, który połączy w/w sektory. Program jest ukierunkowany na dojrzałe formy partycypacji, tj. oprócz informowania i konsultacji społecznych wskazuje na zastosowanie innych zaawansowanych metod partycypacji (współdecydowanie, kontrola obywatelska). **To głównie poprzez działalność w/w Zespołu zrealizowana będzie formuła partnerstwa w systemie zarządzania Programem.**

d) aspekty środowiskowe we wdrażaniu Programu Rewitalizacji

Podczas realizacji zadań rewitalizacyjnych gmina będzie przestrzegać m.in.:

- ustawy z dnia 27 kwietnia 2001 r. Prawo ochrony środowiska,
- Rozporządzenia Ministra Środowiska z dnia 6 października 2014 r. w sprawie ochrony gatunkowej roślin,
- Rozporządzeniu Ministra Środowiska z dnia 6 października 2014 r. w sprawie ochrony gatunkowej grzybów,
- Rozporządzenia Ministra Środowiska z dnia 6 października 2014 r. w sprawie ochrony gatunkowej zwierząt,
- Ustawy z dnia 16 kwietnia 2004 r. o ochronie przyrody,
- Dyrektywy Rady 92/43/EWG z dnia 21 maja 1992 r. w sprawie ochrony siedlisk przyrodniczych oraz dzikiej fauny i flory,
- Dyrektywy Rady 79/409/EWG z dnia 2 kwietnia 1979 roku w sprawie ochrony dzikich ptaków (ze zmianami),

W przypadku inwestycji związanych z termomodernizacją budynków użyteczności publicznej i usuwaniem azbestu będzie uwzględniana potrzeba ochrony gatunków zwierząt, w tym ptaków i/lub nietoperzy polegająca m.in. na dostosowaniu harmonogramu prac do ich terminów lęgowo-rozrodczych oraz w zależności od potrzeby – zapewnieniu im siedlisk zastępczych lub ewentualnej konieczności uzyskania stosownych zezwoleń na odstępstwa od zakazów obowiązujących w stosunku do nich (m.in. niszczenie siedlisk gatunków bytujących w obiektach) wydawanych w trybie art. 56 ustawy z dnia 16 kwietnia 2004r. o ochronie przyrody (Dz. U. z 2018r. poz. 142 z późn. zm.).

14 System monitoringu i oceny skuteczności działań i system wprowadzania modyfikacji w reakcji na zmiany w otoczeniu programu

a) Odniesienie monitoringu do celów rewitalizacji (system kwantyfikowanych i mierzalnych wskaźników)

Monitoring *Programu* dotyczyć będzie przede wszystkim kontroli realizacji zadań inwestycyjnych i projektów rozwojowych oraz planowanych wskaźników produktów i rezultatów poszczególnych inwestycji. Monitoring ma służyć:


- ocenie postępu realizacji konkretnych projektów inwestycyjnych,
- weryfikacji zgodności osiąganych produktów, rezultatów i osiągnięć z założonymi celami,
- ocenie efektywności wykorzystaniu posiadanych środków pieniężnych,
- wczesnej diagnozie trudności mogących mieć wpływ na realizowane inwestycje zwłaszcza terminowość ich zakończenia.

Podstawę systemu monitoringu i ewaluacji realizacji niniejszego programu stanowi zbiór wskaźników określanych każdorazowo dla zdefiniowanych celów operacyjnych oraz poszczególnych projektów, na który składają się:

- wskaźniki produktu – odnoszą się do rzeczowych efektów działalności. Są to efekty, które osiągamy bezpośrednio na skutek wydatkowania środków. Liczone są w jednostkach materialnych, np. długość nowo budowanych dróg, liczba budynków poddanych renowacji, liczba firm, które otrzymały pomoc, liczba zorganizowanych szkoleń, itp.,
- wskaźniki rezultatu – odpowiadają bezpośrednim i natychmiastowym efektom wynikającym z wdrożenia programu/projektu. Są logicznie powiązane ze wskaźnikami produktu. Wskaźniki rezultatu mogą przybierać formę wskaźników materialnych (skrócenie czasu podróży, liczba wypadków drogowych, itp.) lub finansowych (zmniejszenie nakładów na bieżące remonty nawierzchni np. w %, itp.). Dostarczają informacji o zmianach, jakie nastąpiły w wyniku realizacji projektu. Wskaźniki rezultatu mierzy się jako wyraz zmiany w porównaniu z rokiem bazowym.

Tabela 52 Wskaźniki monitorujące cele rewitalizacji

Cel główny	Nazwa wskaźnika	Źródło danych	j.m.	Wartość początkowa	Tendencja/wartość docelowa
Mirzec zostaje najchętniej odwiedzana przez turystów gminą powiatu starachowickiego	Wzrost oczekiwanej liczby odwiedzin w objętych wsparciem miejscach należących do dziedzictwa kulturalnego i naturalnego oraz stanowiących atrakcje turystyczne	Dane własne	osoba	8 000	18 000
	Liczba osób korzystających z obiektów zasobów kultury objętych wsparciem	Dane własne	osoba	-	15 000
	Liczba zorganizowanych wydarzeń kulturowych	Dane własne	Szt.	5	10
Rozwój edukacji, kultury i sportu na podobszarach rewitalizacji	Liczba zmodernizowanych obiektów sportowych	Dane własne	Szt.	-	2
	Liczba instytucji kultury objętych wsparciem	Dane własne	Szt.	-	1

Rozwój usług społeczno-zdrowotnych,	Ludność objęta ulepszonymi usługami zdrowotnymi [Dane własne	osoba	-	2178
	Liczba wspartych podmiotów leczniczych	Dane własne	Szt.	0	1
Zwiększenie przedsiębiorczości i aktywności mieszkańców	Liczba zarejestrowanych działalności gospodarczych w rejestrze REGON	Dane GUS	szt.	138	
	Liczba nowo powstałych działalności gospodarczych	Dane GUS	szt.	18	
Zwiększenie liczby przedsięwzięć z zakresu efektywnej i zielonej energii,	Liczba obiektów poddanych modernizacji i termomodernizacji	Dane własne	Szt.	0	3
	Zmniejszenie zużycia energii końcowej	Dane własne	MWH	0	
	Zwiększenie wykorzystania OZE	Dane własne	MWH/rok	0	

Rola pracowników Urzędu Gminy w Mircu

- przygotowanie wniosków o dofinansowanie projektów,
- nadzorowanie i wdrażanie projektów rewitalizacji,
- przygotowanie rocznych sprawozdań z realizacji Programu,
- przygotowanie wniosku o zmianę Programu,
- gromadzenie, dostarczanie i analiza danych,
- współpraca z firmą zewnętrzną w zakresie prac związanych z przygotowaniem projektu Programu,
- identyfikacja problemów, wskazywanie możliwości eliminacji przeszkód w realizacji zadań,
- współpraca przy wdrażaniu projektów rewitalizacyjnych,
- upowszechnianie informacji o Programie za pośrednictwem strony internetowej Urzędu Gminy oraz prasy lokalnej.

b) Procedura ewaluacji

Ewaluacja ma na celu poprawę: jakości, skuteczności i spójności realizacji Programu Rewitalizacji w odniesieniu do konkretnych problemów obszaru rewitalizowanego z jednoczesnym uwzględnieniem wizji rewitalizacji i właściwego prawodawstwa lokalnego, krajowego i wspólnotowego dotyczącego m.in. oddziaływania na środowisko naturalne projektów zapisanych do realizacji w Programie. Rada Gminy oceniając realizację Programu będzie brała pod uwagę następujących 5 kryteriów:

- skuteczność – kryterium, które pozwala sprecyzować, do jakiego stopnia cele przedsięwzięcia zdefiniowane na etapie Programu zostały osiągnięte,
- efektywność – kryterium, które pozwala ocenić poziom „ekonomiczności” Programu,
- użyteczność – kryterium pozwalające ocenić, do jakiego stopnia oddziaływanie Programu odpowiada potrzebom grupy docelowej,
- trafność – kryterium pozwalające ocenić, do jakiego stopnia cele Programu odpowiadają potrzebom i priorytetem wskazanym w odniesieniu do obszaru rewitalizowanego,

- trwałość – kryterium pozwalające ocenić na ile można się spodziewać, że pozytywne zmiany wywołane oddziaływaniem Programu będą trwać po jego zakończeniu.

Rola Rady Gminy – ocena skuteczności działań

Kluczowe znaczenie dla oceny podejmowanych działań ma ich monitoring. Funkcję instytucji monitorującej wdrażania Programu będzie pełnić Rada Gminy, która jako instytucja kontrolna i uchwałodawcza będzie mieć za zadanie:

- akceptację sprawozdań z realizacji Programu, w szczególności osiągnięcia celów, rezultatów,
- analizowanie i zatwierdzanie wniosków o zmianę treści Programu Rewitalizacji,
- aktualizację LPR-u,
- uwzględnienie zadań zaplanowanych do realizacji przy przyjmowaniu budżetu gminy oraz wieloletnich planów inwestycyjnych lub innych dokumentów strategicznych o znaczeniu lokalnym.

c) System aktualizacji Programu z uwzględnieniem zasady partnerstwa, zmiana programu

Program Rewitalizacji stanowi dokument otwarty, stąd poddawany on będzie systematycznej, okresowej analizie i ocenie oraz aktualizowany - w razie potrzeby na uzasadnione wnioski interesariuszy rewitalizacji. Aktualizacja dokumentu nastąpi także w przypadku:

- zmiany uwarunkowań, wymogów prawnych,
- pojawiania się nowych problemów i propozycji projektów mających je rozwiązać.

Analiza, ocena i aktualizacja Programu odbywać się będzie w oparciu o zasadę współpracy z zainteresowanymi partnerami. Przesłankami zmian niniejszego Programu mogą być wnioski lub sugestie funkcjonujących na terenach rewitalizacji podmiotów gospodarczych, organizacji społecznych lub poszczególnych mieszkańców. Zmiana działań lub priorytetów, o których mowa w niniejszym dokumencie, jak również ich uszczegółowienie i uzupełnienie, może nastąpić w trakcie realizacji Programu, w szczególności po przyjęciu uchwały budżetowej na kolejny rok budżetowy, określającej zadania inwestycyjne. Powołany Zespół zadaniowy do spraw rewitalizacji będzie monitorował przebieg realizacji zadań zawartych w Programie oraz interweniował w przypadku stwierdzenia opóźnień lub nieuzasadnionej rezygnacji z realizacji zadania i w razie potrzeby przedstawiał (za pośrednictwem Wójta) Radzie Gminy propozycje zmiany Programu w zakresie dostosowania go do zmieniających się uwarunkowań. Informowanie i włączenie społeczeństwa – interesariuszy rewitalizacji będzie się odbywało głównie poprzez stronę internetową samorządu, a zasadniczym celem komunikacji społecznej będzie zapewnienie wyczerpującej i zrozumiałej informacji oraz takich dróg jej obiegu, żeby uzyskać partycypację społeczności lokalnej w procesie rewitalizacji, jej aktywny udział w programowaniu, decyzjach oraz odpowiedzialności i finansowaniu. Komunikacja społeczna ma zapewnić interesariuszom *Programu*:

- dostęp do informacji na temat celów i kierunków działań rewitalizacyjnych,
- pobudzić ich do wyrażania własnych opinii,
- nawiązać porozumienie pomiędzy interesariuszami procesu rewitalizacji a Zespołem ds. rewitalizacji/ Komitetem Rewitalizacji.

Informowanie w procesie komunikacji społecznej ma wyjaśnić mieszkańcom i interesariuszom rewitalizacji korzyści płynące z procesu rewitalizacji, w zamian za tymczasowe zakłócenie normalnego rytmu życia i określony wysiłek, także finansowy.

Spis tabel

Tabela 1 Wyniki testów przesiewowych ze szkół podstawowych w gminie Mirzec	16
Tabela 2 Wyniki testów przesiewowych z Gimnazjum Publicznego w Mircu	16
Tabela 3 Wyniki zaburzeń nadmiernej wagi ciała uczniów w szkołach podstawowych	17
Tabela 4 Wyniki zaburzeń nadmiernej wagi ciała uczniów Gimnazjum Publicznego w Mircu	17
Tabela 5 Powierzchnia poszczególnych sołectw w Gminie Mirzec	28
Tabela 6 Liczba rodzin i osób korzystających z pomocy GOPS w Mircu w latach 2013, 2015, 2017	31
Tabela 7 Liczba dzieci i młodzieży korzystająca z dożywiania w latach 2013, 2015, 2017 w poszczególnych sołectwach Gminy Mirzec	31
Tabela 8 Liczba osób korzystająca z zasiłków stałych, okresowych, celowych w poszczególnych sołectwach Gminy Mirzec w latach 2013, 2015, 2017	33
Tabela 9 Liczba osób korzystająca z zasiłków GOPS w Mircu z powodu bezrobocia w latach 2013, 2015, 2017	34
Tabela 10 Liczba osób korzystająca z zasiłków z powodu ubóstwa w latach 2013, 2015, 2017	34
Tabela 11 Liczba osób korzystająca z zasiłków GOPS w Mircu z powodu niepełnosprawności w latach 2013, 2015, 2017	35
Tabela 12 Liczba osób korzystająca z zasiłków z powodu długotrwałej lub ciężkiej choroby w latach 2013, 2015, 2017	35
Tabela 13 Liczba osób korzystająca z zasiłków z powodu bezradności w sprawach opiekuńczo-wychowawczych w latach 2013, 2015, 2017	36
Tabela 14 Liczba osób korzystająca z zasiłków GOPS w Mircu z powodu alkoholizmu w latach 2013, 2015, 2017	36
Tabela 15 Struktura ludności na terenie Gminy Mirzec w latach 2013-2017	38
Tabela 16 Liczba mieszkańców w poszczególnych sołectwach Gminy Mirzec – stan na 31.12.2010 ...	39
Tabela 17 Liczba mieszkańców w poszczególnych sołectwach Gminy Mirzec – stan na 31.12.2015 ...	40
Tabela 18 Liczba mieszkańców w poszczególnych sołectwach Gminy Mirzec – stan na 31.12.2016 ...	41
Tabela 19 Liczba mieszkańców w poszczególnych sołectwach Gminy Mirzec – stan na 31.12.2017 ...	42
Tabela 20 Analiza liczby mieszkańców w poszczególnych sołectwach – porównanie roku 2013 i 2017	43
Tabela 21 Liczba mieszkańców do 20 roku życia w poszczególnych sołectwach Gminy Mirzec –	43
Tabela 22 Procentowy udział mieszkańców powyżej 61 lat i więcej w poszczególnych sołectwach Gminy Mirzec – stan na 31.12.2017r.	44
Tabela 23: Zmiany wskaźnika obciążenia demograficznego w latach 2011-2015	44
Tabela 24: Liczba osób bezrobotnych na terenie Gminy Mirzec w latach 2013-2015	45
Tabela 25 Imprezy organizowane w roku 2014	46
Tabela 26 Analiza infrastruktury kulturalnej dostępnej na terenie Gminy Mirzec	48
Tabela 27 Analiza infrastruktury sportowej dostępnej w poszczególnych sołectwach Gminy Mirzec.	48
Tabela 28 Metryczka Gminy Mirzec (ilość uczniów wg SIO wrzesień 2013 wrzesień 2014 i wrzesień 2015)	49
Tabela 29 Stan organizacji szkół podstawowych i gimnazjum w roku szkolnym 2015/2016. (stan na 30 września 2015)	49
Tabela 30 Stan organizacji przedszkoli publicznych SIO na dzień 30.09.2015	50
Tabela 31: Opieka zdrowotna na terenie Gminy Mirzec wybrane obszary	50
Tabela 32 Inwentaryzacja azbestu na terenie Gminy Mirzec	55
Tabela 33 Pomniki przyrody występujące na terenie Gminy Mirzec	58
Tabela 34 Przebieg dróg powiatowych na terenie Gminy Mirzec	61
Tabela 35 Analiza Gminy Mirzec pod kątem posiadanej infrastruktury wodociągowej, kanalizacyjnej i gazowej	62
Tabela 36 Wykaz zabytków zlokalizowanych na terenie Gminy Mirzec	63
Tabela 37 Powody udzielania wsparcia na terenie sołectwa Trębowiec	71
Tabela 38 Struktura ludności	78
Tabela 39 Liczba mieszkańców sołectwa osiny w podziale na wiek	78
Tabela 40 Powody udzielania wsparcia na podobszarze rewitalizacji – Osiny	79

Tabela 41 Struktura ludności.....	80
Tabela 42 Liczba mieszkańców sołectwa Jagodne w podziale na wiek.....	80
Tabela 43 Powody udzielania wsparcia na podobszarze rewitalizacji – Jagodne	80
Tabela 44 Szczegółowy zakres rzeczowy projektu.....	97
Tabela 45 Wskaźniki rezultatu dla projektu	103
Tabela 46 Wskaźniki produktu dla projektu	104
Tabela 47 Środki pozyskane w 2013r. na programy i projekty realizowane ze środków UE, budżetu państwa i innych źródeł.....	129
Tabela 48 Środki pozyskane w 2014r. na programy i projekty realizowane ze środków UE, budżetu państwa i innych źródeł.....	131
Tabela 49 Środki pozyskane w 2015r. na programy i projekty realizowane ze środków UE, budżetu państwa i innych źródeł.....	132
Tabela 50 Informacja o środkach zewnętrznych pozyskanych przez Gminę Mirzec i jej jednostki organizacyjne w roku 2017.....	134
Tabela 51 Wykaz projektów edukacyjnych zrealizowane w Zespole Szkół w Mircu od 2007r.	143
Tabela 52 Wskaźniki monitorujące cele rewitalizacji.....	165

Spis zdjęć

Zdjęcie 1 Teren planowany pod zbiornik wodny rekreacyjny	9
Zdjęcie 2 Tereny zdegradowane w centrum Mirca	9
Zdjęcie 3 Ośrodek Zdrowia w Mircu – stan obecny	15
Zdjęcie 4 Województwo Świętokrzyskie w ramach projektu rewitalizacji Mirca wybuduje chodnik wzdłuż drogi wojewódzkiej 744 i bezpieczne przejście dla pieszych.....	21
Zdjęcie 5 Budynek OSP zostanie odnowiona elewacja co poprawi estetykę tego miejsca.....	21
Zdjęcie 6 Teren pod budowę zbiornika wodnego jest w złym stanie funkcjonalno-przestrzennym	22
Zdjęcie 7 W sferze funkcjonalno-przestrzennej planowane jest zagospodarowanie terenu wokół pomnika	23
Zdjęcie 8 Ośrodek Zdrowia w Mircu wewnątrz.....	52
Zdjęcie 9 Ośrodek Zdrowia w Mircu od strony boiska ORLIK.....	53
Zdjęcie 10 Ośrodek Zdrowia w Mircu wewnątrz.....	54
Zdjęcie 11 Budynek przedszkola planowany jest do rozbudowy o część kulturalną	74
Zdjęcie 12 Budynek gospodarczy zlokalizowany przy Bibliotece zostanie rozbudowany o toaletę publiczną	74
Zdjęcie 13 W sferze technicznej planowana jest poprawa stanu budynku OSP	75
Zdjęcie 14 Teren centrum Mirca, gdzie planowana jest budowa i zagospodarowanie zbiornika wodnego rekreacyjnego.....	76
Zdjęcie 15 Tereny zdegradowane w centrum Mirca	77
Zdjęcie 16 Lokalizacja planowanego zbiornika wodnego w Mircu wraz z otoczeniem.....	77
Zdjęcie 17 Staw wybudowany w ramach I etapu rewitalizacji będzie zasilał zbiornik wodny w wodę.....	77
Zdjęcie 18 Wykonanie bezpiecznego przejścia to inwestycja Partnera projektu – Województwa Świętokrzyskiego.....	94
Zdjęcie 19 Wjazd na teren planowanego do budowy zbiornika rekreacyjnego w Mircu	95
Zdjęcie 20 Budynek gospodarczy przy Bibliotece planowany jest do rozbudowy o toaletę	96
Zdjęcie 21 Teren na którym planowana jest budowa zbiornika rekreacyjnego – stan obecny	96
Zdjęcie 22 Budynek OSP zlokalizowany w centrum Mirca zostanie odnowiony co poprawi jego estetykę	97
Zdjęcie 23 Zagospodarowanie terenu przy pomniku to jedno z zadań rewitalizacyjnych	98
Zdjęcie 24 Teren gdzie planowana jest altana biesiadna – planowana do budowy przez partnera – przedsiębiorcę MŚP.....	100
Zdjęcie 25 Rozbudowa budynku przedszkola o część kulturalną to jedno z zadań inwestycyjnych projektu rewitalizacyjnego	101
Zdjęcie 26 Teren zdegradowany na którym planuje się utworzenie zbiornika wodnego	102

Spis map

Mapa 1 Lokalizacja Gminy Mirzec na tle województwa świętokrzyskiego i powiatu starachowickiego 7	
Mapa 2 Mapa Gminy Mirzec	10
Mapa 3 Miejscowy Plan Zagospodarowania Przestrzennego dla Mirzec I.....	13
Mapa 4 Miejscowy Plan Zagospodarowania Przestrzennego dla Mirzec II.....	14

Mapa 5 Planowana poprawa bezpieczeństwa w ciągu drogi wojewódzkiej 744 (inwestycja Partnera Województwa Świętokrzyskiego).....	20
Mapa 6 Nowy obszar działalności gospodarczej na terenie miejscowości Mirzec	26
Mapa 7 Obszary gminy na których występuje azbest	55
Mapa 8 Obszary chronione na terenie Gminy Mirzec.....	57
Mapa 9 Obszar zdegradowany	67
Mapa 10 Obszar rewitalizacji na tle obszaru zdegradowanego	82
Mapa 11 Lokalizacja projektu – centrum gminy Mirzec.....	102
Mapa 12 Lokalizacja budynku Biblioteki i Ośrodka Kultury Gminy Mirzec – tu planowana jest przebudowa budynku o toaletę	103