

Protokół Nr 3/2017 z dnia 25.09.2017 r.

w sprawie przejęcia na własność Gminy Mirzec nieruchomości gruntowych zajętych pod drogi wewnętrzne.

Sporządzony na podstawie art. 17 ust. 3 i ust. 4 i art. 5 ust. 4 ustawy z dnia 10 maja 1990 r. – przepisy wprowadzające ustawę o samorządzie terytorialnym i ustawę o pracownikach samorządowych (Dz. U. z 1990 r. Nr 32 poz. 191 z późniejszymi zmianami) w sprawie przejęcia na własność Gminy Mirzec nieruchomości gruntowych stanowiących drogi wewnętrzne.

- działka nr ewid. 68 o powierzchni 0,0400 ha położona w obrębie geodezyjnym Gadka, gm. Mirzec,
- działka nr ewid. 1321 o powierzchni 0,1800 ha położona w obrębie geodezyjnym Gadka, gm. Mirzec,
- działka nr ewid. 1241 o powierzchni 0,2800 ha położona w obrębie geodezyjnym Gadka, gm. Mirzec,
- działka nr ewid. 1744 o powierzchni 0,9300 ha położona w obrębie geodezyjnym Gadka, gm. Mirzec,

Przedmiotowe nieruchomości gruntowe stanowią drogi wewnętrzne o nieuregulowanym stanie prawnym, nie posiadają urzędzonych ksiąg wieczystych ani innych dokumentów prawnych regulujących ich stan prawny. W ewidencji gruntów i budynków dla gminy Mirzec, obręb geodezyjny Gadka do w/w nieruchomości wpisany jest Urząd Gminy w Mircu o charakterze władania jako władanie samoistne.


W miejscowym planie zagospodarowania przestrzennego gminy Mirzec uchwalonym Uchwałą Rady Gminy w Mircu Nr XLIII/233/2010 w dniu 16.07.2010 r. , ogłoszonym w dzienniku Urzędowym Województwa Świętokrzyskiego Nr 271, poz. 2756 w dniu 06.10.2010 r. działki nr ewid. 68, 1321, 1241, 1744 mają przeznaczenie jako drogi dojazdowe i drogi wewnętrzne oraz pozostałe drogi nieoznaczone na rysunku planu lub nieoznaczone symbolem literowym na terenach leśnych, rolnych oraz dojazdy do nich – utrzymuje się zgodnie z ich istniejącym przebiegiem.

Do zadań własnych gminy należy zgodnie z art. 7 ust. 1 pkt. 1 i 2 ustawy o samorządzie gminnym , między innymi gospodarka nieruchomościami.

Przejęcie przez Gminę Mirzec na własność przedmiotowych nieruchomości umożliwi prawidłowe gospodarowanie tymi drogami.

Odpis niniejszego protokołu podlega wyłożeniu do publicznego wglądu w siedzibie Urzędu Gminy w Mircu Mirzec Stary 9 (pokój nr 317) na okres 30 dni tj. od 26.09.2017 r. do 25.10.2017 r. Podlega także zamieszczeniu w Biuletynie Informacji Publicznej Urzędu Gminy w Mircu oraz na tablicy ogłoszeń w siedzibie Urzędu Gminy w Mircu a także na tablicach ogłoszeń w sołectwie Gadka .

W terminie wyżej ustalonym osoba, której interes prawny dotyczy ustaleń zawartych w w/w protokole może składać zastrzeżenia do Wójta Gminy Mirzec.


WÓJT
Mirosław Seweryn
Mirosław Seweryn

Protokół Nr 4/2017 z dnia 25.09.2017 r.

w sprawie przejęcia na własność Gminy Mirzec nieruchomości gruntowych zajętych pod drogi wewnętrzne.

Sporządzony na podstawie art. 17 ust. 3 i ust. 4 i art. 5 ust. 4 ustawy z dnia 10 maja 1990 r. – przepisy wprowadzające ustawę o samorządzie terytorialnym i ustawę o pracownikach samorządowych (Dz. U. z 1990 r. Nr 32 poz. 191 z późniejszymi zmianami) w sprawie przejęcia na własność Gminy Mirzec nieruchomości gruntowych stanowiących drogi wewnętrzne.

- działka nr ewid. 260 o powierzchni 0,4100 ha położona w obrębie geodezyjnym Stary Tychów, gm. Mirzec,
- działka nr ewid. 261 o powierzchni 0,2200 ha położona w obrębie geodezyjnym Stary Tychów, gm. Mirzec,
- działka nr ewid. 184 o powierzchni 0,6800 ha położona w obrębie geodezyjnym Stary Tychów, gm. Mirzec,

Przedmiotowe nieruchomości gruntowe stanowią drogi wewnętrzne o nieuregulowanym stanie prawnym, nie posiadają urzędzonych ksiąg wieczystych ani innych dokumentów prawnych regulujących ich stan prawny. W ewidencji gruntów i budynków dla gminy Mirzec, obręb geodezyjny Stary Tychów do w/w nieruchomości wpisany jest Skarb Państwa jako użytkownik Urząd Gminy w Mircu .

W miejscowym planie zagospodarowania przestrzennego gminy Mirzec uchwalonym Uchwałą Rady Gminy w Mircu Nr XLIII/233/2010 w dniu 16.07.2010 r. , ogłoszonym w dzienniku Urzędowym Województwa Świętokrzyskiego Nr 271, poz. 2756 w dniu 06.10.2010 r. działki nr ewid. 260, 261, 184 mają przeznaczenie jako drogi dojazdowe, wewnętrzne oraz pozostałe drogi nieoznaczone na rysunku planu lub nieoznaczone symbolem literowym na terenach leśnych, rolnych oraz dojazdy do nich – utrzymuje się zgodnie z ich istniejącym przebiegiem.

Do zadań własnych gminy należy zgodnie z art. 7 ust. 1 pkt. 1 i 2 ustawy o samorządzie gminnym , między innymi gospodarka nieruchomościami.

Przejęcie przez Gminę Mirzec na własność przedmiotowych nieruchomości umożliwi prawidłowe gospodarowanie tymi drogami.

Odpis niniejszego protokołu podlega wyłożeniu do publicznego wglądu w siedzibie Urzędu Gminy w Mircu Mirzec Stary 9 (pokój nr 317) na okres 30 dni tj. od 26.09.2017 r. do 25.10.2017 r. Podlega także zamieszczeniu w Biuletynie Informacji Publicznej Urzędu Gminy w Mircu oraz na tablicy ogłoszeń w siedzibie Urzędu Gminy w Mircu a także na tablicach ogłoszeń w sołectwie Tychów Starym .

W terminie wyżej ustalonym osoba, której interes prawny dotyczy ustaleń zawartych w w/w protokole może składać zastrzeżenia do Wójta Gminy Mirzec.

WÓJT
Mirosław Seweryn

Protokół Nr 5/2017 z dnia 25.09.2017 r.

w sprawie przejęcia na własność Gminy Mirzec nieruchomości gruntowych zajętych pod drogi wewnętrzne.

Sporządzony na podstawie art. 17 ust. 3 i ust. 4 i art. 5 ust. 4 ustawy z dnia 10 maja 1990 r. – przepisy wprowadzające ustawę o samorządzie terytorialnym i ustawę o pracownikach samorządowych (Dz. U. z 1990 r. Nr 32 poz. 191 z późniejszymi zmianami) w sprawie przejęcia na własność Gminy Mirzec nieruchomości gruntowych stanowiących drogi wewnętrzne.

- działka nr ewid. 401 o powierzchni 1,4300 ha położona w obrębie geodezyjnym Nowy Tychów, gm. Mirzec,

- działka nr ewid. 511/2 o powierzchni 0,1600 ha położona w obrębie geodezyjnym Nowy Tychów, gm. Mirzec,

Przedmiotowe nieruchomości gruntowe stanowią drogi wewnętrzne o nieregulowanym stanie prawnym, nie posiadają urzędzonych ksiąg wieczystych ani innych dokumentów prawnych regulujących ich stan prawny. W ewidencji gruntów i budynków dla gminy Mirzec, obręb geodezyjny Nowy Tychów do w/w nieruchomości wpisany jest Skarb Państwa jako użytkownik Urząd Gminy w Mircu .


W miejscowym planie zagospodarowania przestrzennego gminy Mirzec uchwalonym Uchwałą Rady Gminy w Mircu Nr XLIII/233/2010 w dniu 16.07.2010 r. , ogłoszonym w dzienniku Urzędowym Województwa Świętokrzyskiego Nr 271, poz. 2756 w dniu 06.10.2010 r. działki nr ewid. 401, 511/2 mają przeznaczenie jako drogi dojazdowe, wewnętrzne oraz pozostałe drogi nieoznaczone na rysunku planu lub nieoznaczone symbolem literowym na terenach leśnych, rolnych oraz dojazdy do nich – utrzymuje się zgodnie z ich istniejącym przebiegiem.

Do zadań własnych gminy należy zgodnie z art. 7 ust. 1 pkt. 1 i 2 ustawy o samorządzie gminnym , między innymi gospodarka nieruchomościami.

Przejęcie przez Gminę Mirzec na własność przedmiotowych nieruchomości umożliwi prawidłowe gospodarowanie tymi drogami.

Odpis niniejszego protokołu podlega wyłożeniu do publicznego wglądu w siedzibie Urzędu Gminy w Mircu Mirzec Stary 9 (pokój nr 317) na okres 30 dni tj. od 26.09.2017 r. do 25.10.2017 r. Podlega także zamieszczeniu w Biuletynie Informacji Publicznej Urzędu Gminy w Mircu oraz na tablicy ogłoszeń w siedzibie Urzędu Gminy w Mircu a także na tablicach ogłoszeń w sołectwie Tychów Nowy .

W terminie wyżej ustalonym osoba, której interes prawny dotyczy ustaleń zawartych w w/w protokole może składać zastrzeżenia do Wójta Gminy Mirzec.


WÓJT
Mirosław Seweryn



Protokół Nr 6/2017 z dnia 25.09.2017 r.

w sprawie przejęcia na własność Gminy Mirzec nieruchomości gruntowych zajętych pod drogi wewnętrzne.

Sporządzony na podstawie art. 17 ust. 3 i ust. 4 i art. 5 ust. 4 ustawy z dnia 10 maja 1990 r. – przepisy wprowadzające ustawę o samorządzie terytorialnym i ustawę o pracownikach samorządowych (Dz. U. z 1990 r. Nr 32 poz. 191 z późniejszymi zmianami) w sprawie przejęcia na własność Gminy Mirzec nieruchomości gruntowych stanowiących drogi wewnętrzne.

- działka nr ewid. 2734 o powierzchni 0,2700 ha położona w obrębie geodezyjnym Mirzec II, gm. Mirzec,
- działka nr ewid. 1550 o powierzchni 0,0500 ha położona w obrębie geodezyjnym Mirzec II, gm. Mirzec,
- działka nr ewid. 934 o powierzchni 0,1700 ha położona w obrębie geodezyjnym Mirzec II, gm. Mirzec,
- działka nr ewid. 859 o powierzchni 0,6200 ha położona w obrębie geodezyjnym Mirzec II, gm. Mirzec,
- działka nr ewid. 1701 o powierzchni 0,3500 ha położona w obrębie geodezyjnym Mirzec II, gm. Mirzec,
- działka nr ewid. 2330 o powierzchni 0,1900 ha położona w obrębie geodezyjnym Mirzec II, gm. Mirzec

Przedmiotowe nieruchomości gruntowe stanowią drogi wewnętrzne o nieuregulowanym stanie prawnym, nie posiadają urządzonych ksiąg wieczystych ani innych dokumentów prawnych regulujących ich stan prawny. W ewidencji gruntów i budynków dla gminy Mirzec, obręb geodezyjny Mirzec I I do w/w nieruchomości wpisany jest Skarb Państwa Urząd Gminy w Mircu jako użytkownik i Gmina Mirzec jako władanie samoistne.


W miejscowym planie zagospodarowania przestrzennego gminy Mirzec uchwalonym Uchwałą Rady Gminy w Mircu Nr XLIII/233/2010 w dniu 16.07.2010 r. , ogłoszonym w dzienniku Urzędowym Województwa Świętokrzyskiego Nr 271, poz. 2756 w dniu 06.10.2010 r. działki nr ewid. 2734, 1550, 934, 859, 1701, 2330 mają przeznaczenie jako drogi dojazdowe i drogi wewnętrzne.

Do zadań własnych gminy należy zgodnie z art. 7 ust. 1 pkt. 1 i 2 ustawy o samorządzie gminnym , między innymi gospodarka nieruchomościami.

Przejęcie przez Gminę Mirzec na własność przedmiotowych nieruchomości umożliwi prawidłowe gospodarowanie tymi drogami.

Odpis niniejszego protokołu podlega wyłożeniu do publicznego wglądu w siedzibie Urzędu Gminy w Mircu Mirzec Stary 9 (pokój nr 317) na okres 30 dni tj. od 26.09.2017 r. do 25.10.2017 r. Podlega także zamieszczeniu w Biuletynie Informacji Publicznej Urzędu Gminy w Mircu oraz na tablicy ogłoszeń w siedzibie Urzędu Gminy w Mircu a także na tablicach ogłoszeń w sołectwie Mirzec II .

W terminie wyżej ustalonym osoba, której interes prawny dotyczy ustaleń zawartych w w/w protokole może składać zastrzeżenia do Wójta Gminy Mirzec.


WÓJT
Miroslaw Seweryn

Protokół Nr 7/2017 z dnia 25.09.2017 r.

w sprawie przejęcia na własność Gminy Mirzec nieruchomości gruntowych zajętych pod drogi wewnętrzne.

Sporządzony na podstawie art. 17 ust. 3 i ust. 4 i art. 5 ust. 4 ustawy z dnia 10 maja 1990 r. – przepisy wprowadzające ustawę o samorządzie terytorialnym i ustawę o pracownikach samorządowych (Dz. U. z 1990 r. Nr 32 poz. 191 z późniejszymi zmianami) w sprawie przejęcia na własność Gminy Mirzec nieruchomości gruntowych stanowiących drogi wewnętrzne.

- działka nr ewid. 632 o powierzchni 0,4248 ha położona w obrębie geodezyjnym Mirzec I, gm. Mirzec,

- działka nr ewid. 380 o powierzchni 0,2616 ha położona w obrębie geodezyjnym Mirzec I, gm. Mirzec,

- działka nr ewid. 827 o powierzchni 0,0199 ha położona w obrębie geodezyjnym Mirzec I, gm. Mirzec,

- działka nr ewid. 849 o powierzchni 0,0431 ha położona w obrębie geodezyjnym Mirzec I, gm. Mirzec,

Przedmiotowe nieruchomości gruntowe stanowią drogi wewnętrzne o nieuregulowanym stanie prawnym, nie posiadają urzędzonych ksiąg wieczystych ani innych dokumentów prawnych regulujących ich stan prawny. W ewidencji gruntów i budynków dla gminy Mirzec, obręb geodezyjny Mirzec I do w/w nieruchomości wpisany jest Urząd Gminy w Mircu o charakterze władania jako władanie samoistne.

W miejscowym planie zagospodarowania przestrzennego gminy Mirzec uchwalonym Uchwałą Rady Gminy w Mircu Nr XLIII/233/2010 w dniu 16.07.2010 r. , ogłoszonym w dzienniku Urzędowym Województwa Świętokrzyskiego Nr 271, poz. 2756 w dniu 06.10.2010 r. działki nr ewid. 632, 380, 827, 849 mają przeznaczenie jako drogi dojazdowe i drogi wewnętrzne oraz pozostałe drogi nieoznaczone na rysunku planu lub nieoznaczone symbolem literowym na terenach leśnych, rolnych oraz dojazdy do nich – utrzymuje się zgodnie z ich istniejącym przebiegiem a także drogi na terenach rolniczych z ograniczeniem zabudowy.

Do zadań własnych gminy należy zgodnie z art. 7 ust. 1 pkt. 1 i 2 ustawy o samorządzie gminnym , między innymi gospodarka nieruchomościami.

Przejęcie przez Gminę Mirzec na własność przedmiotowych nieruchomości umożliwi prawidłowe gospodarowanie tymi drogami.

Odpis niniejszego protokołu podlega wyłożeniu do publicznego wglądu w siedzibie Urzędu Gminy w Mircu Mirzec Stary 9 (pokój nr 317) na okres 30 dni tj. od 26.09.2017 r. do 25.10.2017 r. Podlega także zamieszczeniu w Biuletynie Informacji Publicznej Urzędu Gminy w Mircu oraz na tablicy ogłoszeń w siedzibie Urzędu Gminy w Mircu a także na tablicach ogłoszeń w sołectwie Mirzec I .

W terminie wyżej ustalonym osoba, której interes prawny dotyczy ustaleń zawartych w w/w protokole może składać zastrzeżenia do Wójta Gminy Mirzec.

WÓJT
Mirosław Seweryn

jm