

# ZAŁĄCZNIK GRAFICZNY Nr 1 DLA SOŁECTWA OSTROŻANKA (SEKCJA 7)

do Uchwały Nr XXXVII/239/2021 Rady Gminy w Mircu z dnia 26 marca 2021r.

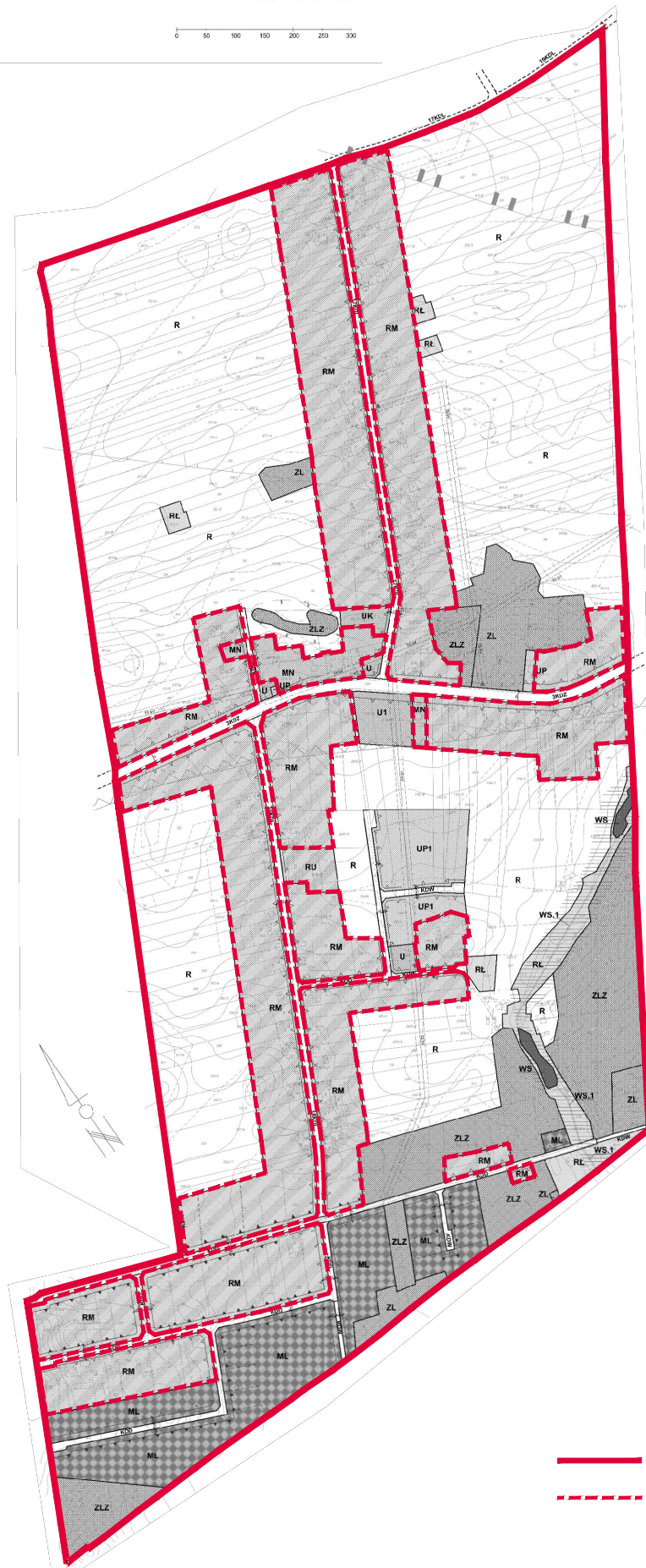
MIEJSCOWY PLAN ZAGOSPODAROWANIA PRZESTRZENNEGO  
CZĘŚCI GMINY MIRZEC, OBEJMUJĄCY OBSZAR FUNKCJONALNY A



RYSUNEK PLANU  
SOŁECTWO OSTROŻANKA

SKALA 1:2000

ZAŁĄCZNIK NR 7 DO UCHWAŁY NR XLIII/233/2010  
RADY GMINY W MIRCIE Z DNIA 16 lipca 2010r.

0 50 100 150 200 250 300



-  OBSZAR OBJĘTY PLANEM
-  GRANICE NIEOBJĘTE ZMIANĄ PLANU

PRZESKALOWANO DO SKALI 1:5500